Bevolkingsprognose ’s-Hertogenbosch 2013-2030

O&S ’s-Hertogenbosch
Februari 2014

Samenvatting

Eens in de vier jaar maakt de gemeente ’s-Hertogenbosch een bevolkingsprognose. De resultaten van de meest recente prognose staan in dit rapport: *‘Bevolkingsprognose 2013-2030’*. De prognose is beschikbaar op zowel gemeentelijk- als wijkniveau. Daarmee onderscheidt de gemeentelijke prognose zich van de regionale bevolkingsprognose van het CBS/PBL en die van de provincie. Deze zijn namelijk alleen op gemeenteniveau beschikbaar. De gemeentelijke prognose geeft ook inzicht in de ontwikkeling van de bevolking in de 12 wijken van ’s-Hertogenbosch.

’s-Hertogenbosch blijft groeien, zij het op een lager niveau
De verwachting is dat de bevolking van ’s-Hertogenbosch zal blijven groeien, naar 154.600 inwoners in 2030. Wel neemt geleidelijk het groeipercentage af. Nu groeit ’s-Hertogenbosch jaarlijks met ongeveer 0,7%. Dat zal gaan afnemen naar ongeveer 0,3% in 2030.

Ontwikkeling bevolking Nuland en Vinkel constant
Vanaf 1-1-2015 zijn de dorpen Nuland en Vinkel onderdeel van de gemeente ’s-Hertogenbosch. Daardoor komen er in een keer ongeveer 6.780 extra inwoners bij de gemeente. De omvang van de bevolking van Nuland en Vinkel is de afgelopen jaren constant. Volgens de prognose van de provincie zal dit tot 2030 zo blijven.

Natuurlijke groei leverde grootste bijdrage aan groei bevolking
’s-Hertogenbosch groeit jaarlijks door natuurlijke groei. Er worden meer mensen geboren dan er overlijden. In ’s-Hertogenbosch is sprake van een geboorteoverschot. ’s-Hertogenbosch groeit ook door migratie. Er komen meer mensen van buiten ’s-Hertogenbosch in de stad wonen, dan er vanuit de stad naar elders verhuizen. Dit heet een vestigingsoverschot. In de afgelopen tien jaar was gemiddeld 60% van de groei bepaald door natuurlijke groei en 40% door migratie. De natuurlijke groei is vrij constant door de jaren heen. De migratoire groei schommelt sterk van jaar tot jaar. Deze beweegt vooral mee met de toename van de woningvoorraad (nieuwbouw minus sloop). In jaren met een sterke toename van de woningvoorraad, is ook het vestigingsoverschot groot.

Toenemend aantal 65-plussers
De leeftijdsopbouw van de bevolking gaat veranderen. Net als in veel gemeenten in Nederland krijgt ook ’s-Hertogenbosch te maken met een toenemend aantal ouderen. Het gaat om een toename van ongeveer 9.400 65-plussers tot 2030. Dat is een toename van 43%. Deze toename is minder groot dan in Nederland (+ 49%). Het *aandeel* 65-plussers neemt minder snel toe. In 2013 is 15% van alle inwoners 65 jaar of ouder. In 2030 zal dit aandeel gestegen zijn naar 20%.

Migratie zet rem op vergrijzing en ontgroening
Het aantal jongeren zal nagenoeg constant blijven. ’s-Hertogenbosch heeft een lange historie van een vestigingsoverschot. Het zijn per saldo vooral 20-30 jarigen die in onze stad komen wonen. De prognose gaat er van uit dat ook de komende jaren ’s-Hertogenbosch een aantrekkelijke stad blijft voor mensen van buitenaf. De instroom van deze groep remt de vergrijzing af. Ook draagt het er aan bij dat er in ’s-Hertogenbosch nauwelijks sprake zal zijn van ontgroening.

Toekomstige groei voor grootste deel bepaald door vestigingsoverschot
Het aantal geboorten per 1.000 inwoners zal wat gaan afnemen. Dat komt niet omdat het aantal geboorten afneemt, maar omdat er meer 65-plussers per 1.000 inwoners zijn. Daardoor zal de verhouding tussen de natuurlijke groei en migratoire groei geleidelijk gaan omkeren. Over tien à vijftien jaar zal de groei voor 40% bepaald worden door natuurlijke groei en 60% door migratoire groei.

38% van alle huishoudens bestaat uit één persoon in 2030
In 2013 bestaat 34% van alle huishoudens uit één persoon. In 2030 zal dit aandeel verder oplopen naar 38%. Tegelijkertijd zal het aantal meerpersoonshuishoudens (tweepersonen en gezinnen) jonger dan 65 jaar ongeveer gelijk blijven.

Grote verschillen in bevolkingsontwikkeling per wijk
In De Groote Wielen zullen tot 2030 de meeste woningen worden gebouwd. Daarmee groeit ook de bevolking hier flink. De verwachting is dat in 2030 het aantal inwoners van De Groote Wielen is verdubbeld ten opzichte van 2013. Ook in West zal de bevolking nog flink groeien (+26%). Er zijn wijken waar het inwoneraantal terug gaat lopen. In de wijken Maaspoort, Engelen en Empel zal naar verwachting de bevolking in de periode 2013-2030 met iets meer dan 5% afnemen. Nu hebben deze wijken nog een relatief hoog aandeel jongeren. Zij zullen de komende jaren het ouderlijk huis verlaten. Daarmee versnellen zij de vergrijzing van hun wijk.

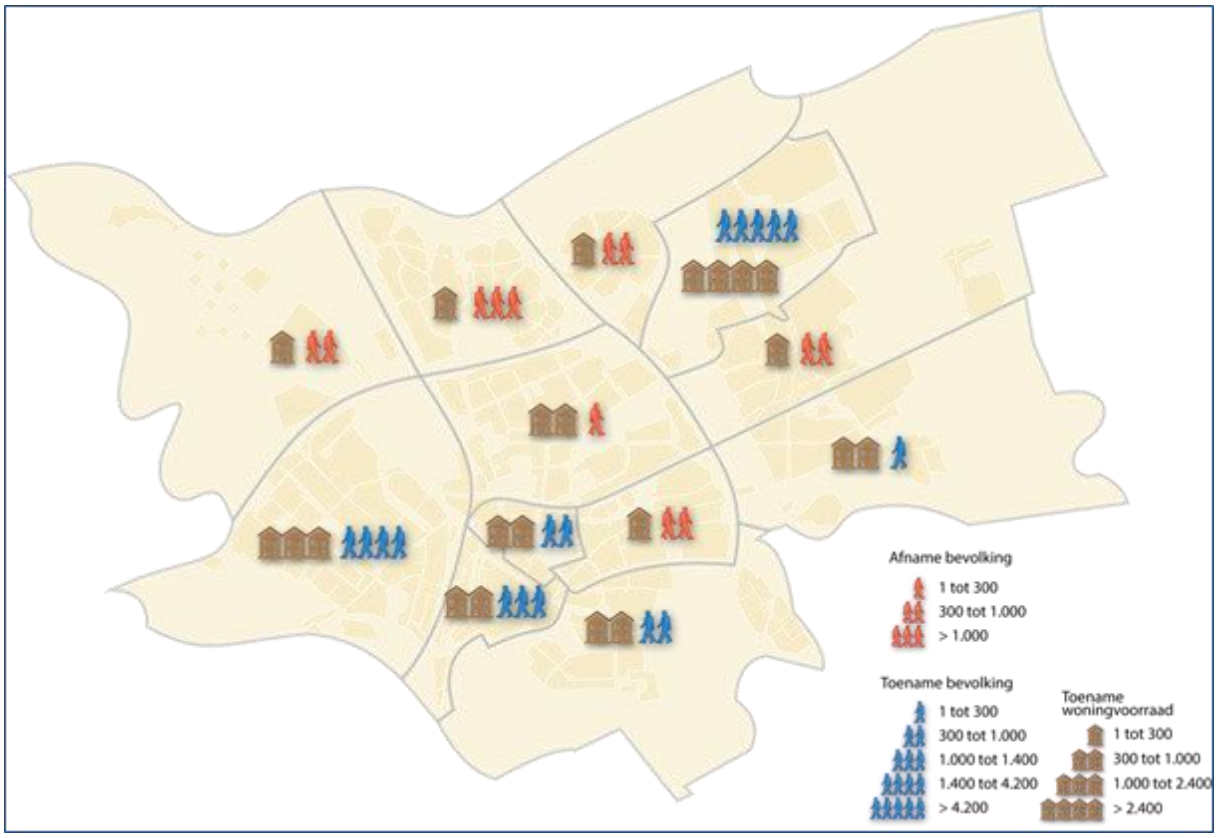

Rosmalen Zuid meest vergrijsde wijk in 2030
Op dit moment is Zuidoost de wijk met het hoogste aandeel 75-plussers. Dat hoge aandeel komt mede door de aanwezigheid van drie woon-zorgcomplexen in Zuidoost. Hier wonen vooral ouderen. De bevolkingsopbouw van Zuidoost blijft tot 2030 min of meer gelijk. De wijk Rosmalen Zuid zal de komende jaren echter sterk gaan vergrijzen. Voor een deel komt dat door de lage verhuisdynamiek in de wijk. Omdat er weinig mensen verhuizen, is de instroom van jonge huishoudens en gezinnen beperkt. Op dit moment wonen er al veel huishoudens van 55 jaar en ouder. Over tien jaar is deze groep 65-plus. In 2030 zal Rosmalen Zuid de meest vergrijsde wijk van ’s-Hertogenbosch zijn.

De Groote Wielen is en blijft de jongste wijk van ‘s-Hertogenbosch
Wijken met een relatief jonge woningvoorraad en/of veel gezinswoningen hebben vaak een jonge bevolking. Voorbeelden hiervan zijn Empel en De Groote Wielen. In Empel zullen niet veel woningen meer worden gebouwd. De instroom van nieuwe, veelal jonge huishoudens zal dan ook gaan dalen. Geleidelijk zal het inwonertal van de wijk gaan dalen. In De Groote Wielen zal tot aan 2030 nog flink worden gebouwd, zo’n 3.500 woningen. Het aantal inwoners van De Groote Wielen zal verdubbelen tot aan 2030. De wijk heeft een grote aantrekkingskracht op jonge huishoudens en gezinnen. De Groote Wielen is en blijft letterlijk de jongste wijk van ’s-Hertogenbosch.

Potentiële beroepsbevolking blijft op peil
De afgelopen jaren heeft ’s-Hertogenbosch per saldo jongeren van 20-30 jaar aangetrokken. De prognose gaat er van uit dat ook in de toekomst ’s-Hertogenbosch een aantrekkelijke stad blijft voor jongeren om zich te vestigen. Mede daardoor zal de potentiële beroepsbevolking in 2030 ongeveer dezelfde omvang hebben als nu.

Inhoud

Samenvatting ... 3
1. **Inleiding** ... 9
2. **Ontwikkeling van de bevolking van ’s-Hertogenbosch 2000-2013** ... 11
2.1 Recente ontwikkelingen ... 11
2.2 Geboorten en sterfte ... 13
2.3 Vestiging en vertrek ... 15
3. **Prognose** ... 17
3.1 Landelijke en regionale modellen ... 17
3.2 Bossche model ... 18
4. **Prognose op wijkniveau** ... 25
4.1 Binnenstad ... 27
4.2 Zuidoost ... 28
4.3 Graafsepoort ... 29
4.4 Muntel/ Vliert ... 30
4.5 Rosmalen Zuid ... 31
4.6 Rosmalen Noord ... 32
4.7 De Groote Wielen ... 33
4.8 Empel ... 34
4.9 Noord ... 35
4.10 Maaspoort ... 36
4.11 West ... 37
4.12 Engelen ... 38
Bijlage A: Bevolkingsontwikkeling ’s-Hertogenbosch 2013-2030 volgens de drie scenario’s ... 39
Bijlage B: Bevolking naar leeftijd en woningen ’s-Hertogenbosch 2013-2030 (midden variant) ... 40
Bijlage C: Bevolking naar leeftijd en woningen per wijk 2013-2030 (midden variant) ... 41

1. Inleiding

Eens in de vier jaar maakt de gemeente ’s-Hertogenbosch een bevolkingsprognose. Voor u ligt de bevolkingsprognose 2013-2030. De ontwikkeling van de bevolking in omvang en samenstelling heeft invloed op veel gemeentelijke beleidsterreinen. Bijvoorbeeld:

- Jongeren: in welke wijken worden de komende jaren de meeste kinderen geboren? Dat heeft invloed op de vraag naar onderwijs, jeugd- en sportvoorzieningen.
- Zorg en voorzieningen: welke wijken gaan het meest sterk vergrijzen? Dat heeft gevolgen voor de vraag naar voorzieningen voor ouderen en de vraag naar Wmo-ondersteuning.
- Stedelijke economie: hoe ontwikkelt de potentiële beroepsbevolking van ’s-Hertogenbosch?
- Woningbouw en woningbouwprogrammering: hoe ontwikkelt het aantal huishoudens zich per wijk?

Voor de ontwikkeling van de bevolking van ’s-Hertogenbosch zijn verschillende prognoses beschikbaar. Het Centraal Bureau voor de Statistiek (CBS) maakt samen met het Planbureau voor de Leefomgeving (PBL) iedere twee jaar een regionale bevolkingsprognose. Ook de Provincie Noord-Brabant maakt iedere drie jaar een bevolkingsprognose voor alle gemeenten in de provincie. De prognose van de gemeente ’s-Hertogenbosch onderscheidt zich van beide andere prognoses doordat het ook op wijkniveau een prognose maakt. Daardoor zijn leeftijdsspecifieke cijfers over de ontwikkelingen van de bevolking per wijk beschikbaar.

In de prognose is alleen de bevolking van ’s-Hertogenbosch berekend. De gevolgen voor de groei van ’s-Hertogenbosch na de gemeentelijke herindeling van 1-1-2015 zijn in een afzonderlijke infographic uitgewerkt.

Leeswijzer
Hoofdstuk twee beschrijft de ontwikkeling van de bevolking van ’s-Hertogenbosch in de afgelopen tien jaar. Door welke factoren is ’s-Hertogenbosch de afgelopen tien jaar gegroeid? Hoofdstuk drie gaat in op de Bossche prognose. De uitkomsten van de prognose worden vergeleken met landelijke en regionale prognose modellen. Tot slot worden de belangrijkste resultaten van de bevolkingsprognose per wijk uitgewerkt.

De thema’s voor beleid zijn in afzonderlijke infographics uitgewerkt. Het gaat om de volgende thema’s:

- Onderwijs
- Wonen met zorg
- Ontwikkeling van de potentiële beroepsbevolking
- Herindeling Maasdonk

Deze infographics zijn te downloaden op http://www.s-hertogenbosch.nl/o&s.

2. Ontwikkeling van de bevolking van ’s-Hertogenbosch 2000-2013

2.1 Recente ontwikkelingen

Op 1 januari 2013 telde ’s-Hertogenbosch 142.825 inwoners. Dat is een toename van bijna 13.800 inwoners ten opzichte van 2000. ’s-Hertogenbosch groeit daarmee sneller dan de bevolking in Nederland. Ook in vergelijking met de regio Noordoost-Brabant groeit ’s-Hertogenbosch flink.

Figuur 1.1: Ontwikkeling van de bevolking 2000-2013 (in procenten)

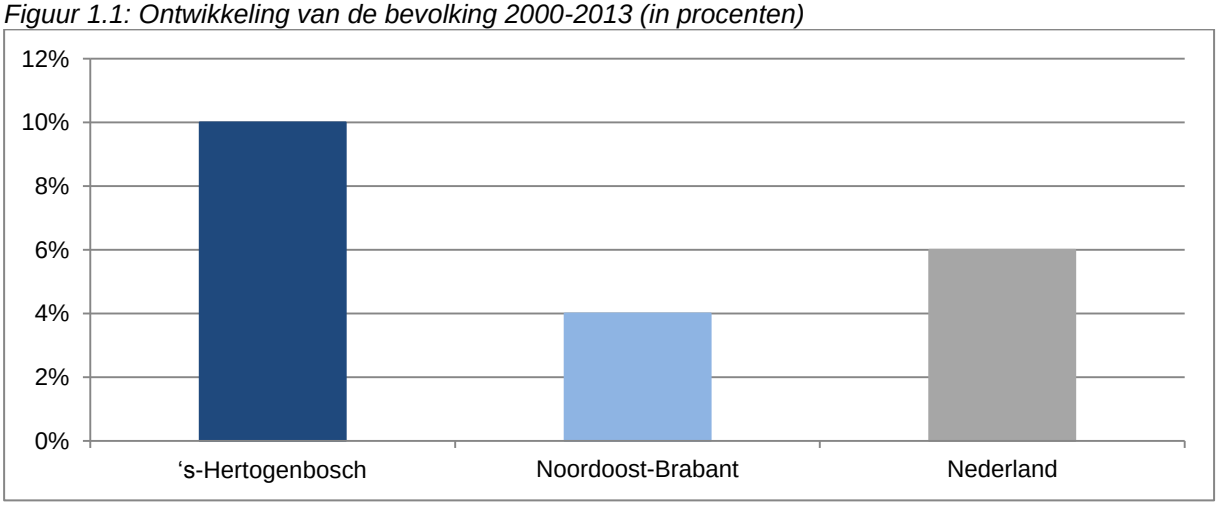

Bron: CBS statline

Gemiddelde leeftijd neemt toe

In de periode 2000-2013 is de Bossche bevolking met 10% gegroeid. De bevolking wordt steeds ouder. Dat is goed te zien in de onderstaande figuur. De lijn die de leeftijdsverdeling van de bevolking aangeeft verschuift naar rechts. Was in 2000 de gemiddelde leeftijd 37,1 jaar, in 2013 is deze opgelopen naar 39,6 jaar.

Figuur 1.2: Bevolking van ’s-Hertogenbosch naar leeftijd (2000-2013)

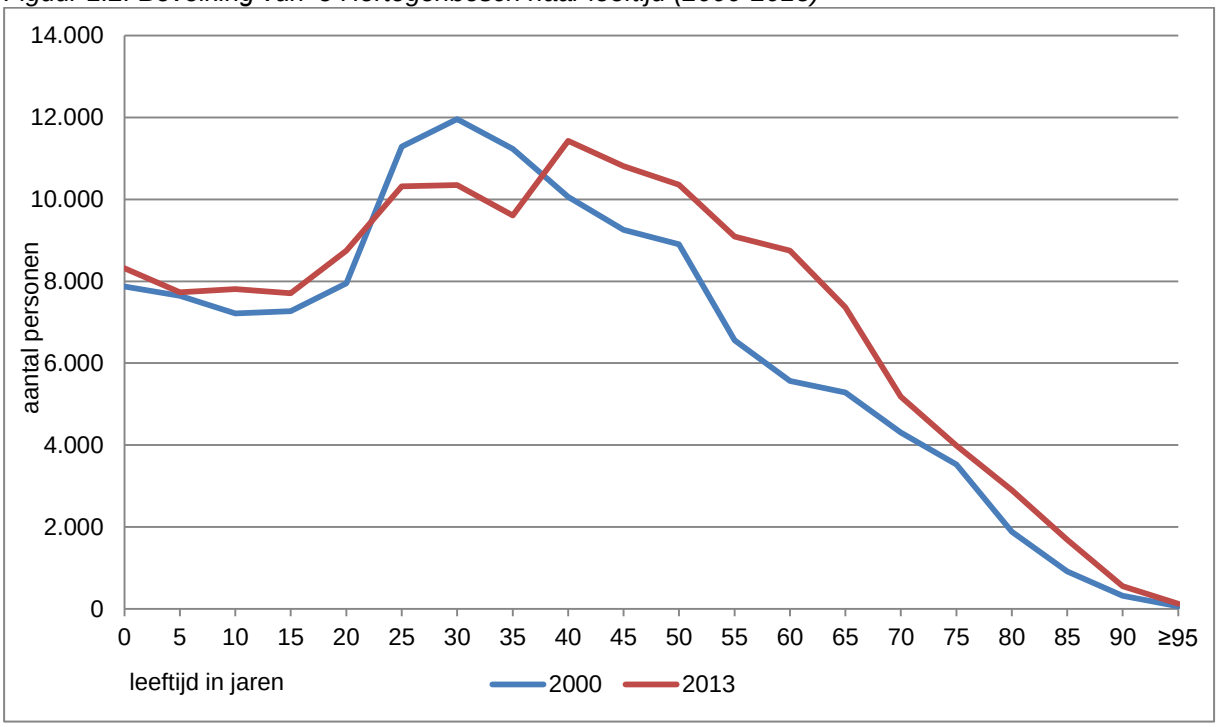

Bron: GBA

Grote verschillen in leeftijdsopbouw tussen de wijken van 's-Hertogenbosch
De leeftijdsopbouw van de wijken verschilt flink. Dat heeft voor een groot deel te maken met de bouwperiode van de woningen. In nieuwbouwwijken gaan over het algemeen veel jonge gezinnen wonen. Daardoor is het aandeel kleine kinderen in deze wijken het grootste. Met het oplopen van de jaren wordt de wijk 'ouder' en de bevolking ook. Bijvoorbeeld, in De Groote Wielen wonen in verhouding tot het stedelijke gemiddelde twee maal zo veel jonge kinderen (0-11 jaar).

Daarnaast is het type bebouwing en de aanwezige voorzieningen van invloed op de bevolkingssamenstelling van een wijk. Zo staan in de wijk Zuidoost relatief veel seniorenwoningen. Daardoor is het aandeel 75-plussers in Zuidoost ruim twee keer zo groot als in 's-Hertogenbosch.

Tabel 1.1: Bevolking naar leeftijd per wijk (2013)

	0-11 jaar	12-17	18-24	25-39	40-59	60-74	75+	ontwikkeling 2009-2013
01 Binnenstad	6,2%	2,5%	11,7%	31,4%	26,6%	14,1%	7,4%	4%
02 Zuidoost	9,9%	5,5%	6,8%	20,7%	26,0%	16,6%	14,4%	0%
03 Graafsepoort	13,0%	6,3%	8,1%	22,8%	28,0%	15,7%	6,0%	5%
04 Muntel / De Vliert	13,2%	5,0%	11,7%	26,0%	29,0%	10,9%	4,2%	1%
05 Rosmalen Zuid	12,6%	8,1%	6,0%	11,5%	32,3%	20,1%	9,5%	-2%
06 Rosmalen Noord	12,5%	9,0%	8,8%	12,6%	34,5%	16,8%	5,8%	-5%
07 De Groote Wielen	28,0%	4,9%	3,6%	35,0%	23,8%	4,0%	0,5%	79%
08 Empel	22,2%	8,9%	5,4%	20,3%	31,2%	9,3%	2,6%	18%
09 Noord	12,8%	6,3%	9,2%	19,1%	28,3%	17,7%	6,7%	2%
10 Maaspoort	14,4%	8,4%	7,5%	17,9%	34,4%	13,8%	3,6%	-1%
11 West	11,6%	5,2%	10,4%	24,6%	24,5%	15,8%	7,9%	0%
12 Engelen	19,1%	8,7%	4,9%	14,5%	35,1%	14,1%	3,5%	4%
's-Hertogenbosch	13,4%	6,4%	8,3%	21,2%	29,2%	14,9%	6,5%	4%

Bron: GBA

2.2 Geboorten en sterfte

Meer kinderen geboren in 's-Hertogenbosch
In de afgelopen 5 jaar zijn er jaarlijks gemiddeld 1.700 kinderen geboren. Dat zijn er ruim 50 meer per jaar dan in de periode 2004-2008. In die periode lag het leeftijdsspecifieke vruchtbaarheidscijfer van 's-Hertogenbosch lager dan het Nederlandse gemiddelde. Inmiddels ligt het Bossche vruchtbaarheidscijfer in lijn met het Nederlandse gemiddelde. Dat komt omdat vrouwen in 's-Hertogenbosch gemiddeld meer kinderen hebben gekregen. Het vruchtbaarheidscijfer in Nederland is min of meer constant gebleven.

Figuur 1.3: Leeftijdsspecifieke vruchtbaarheid 2008-2012

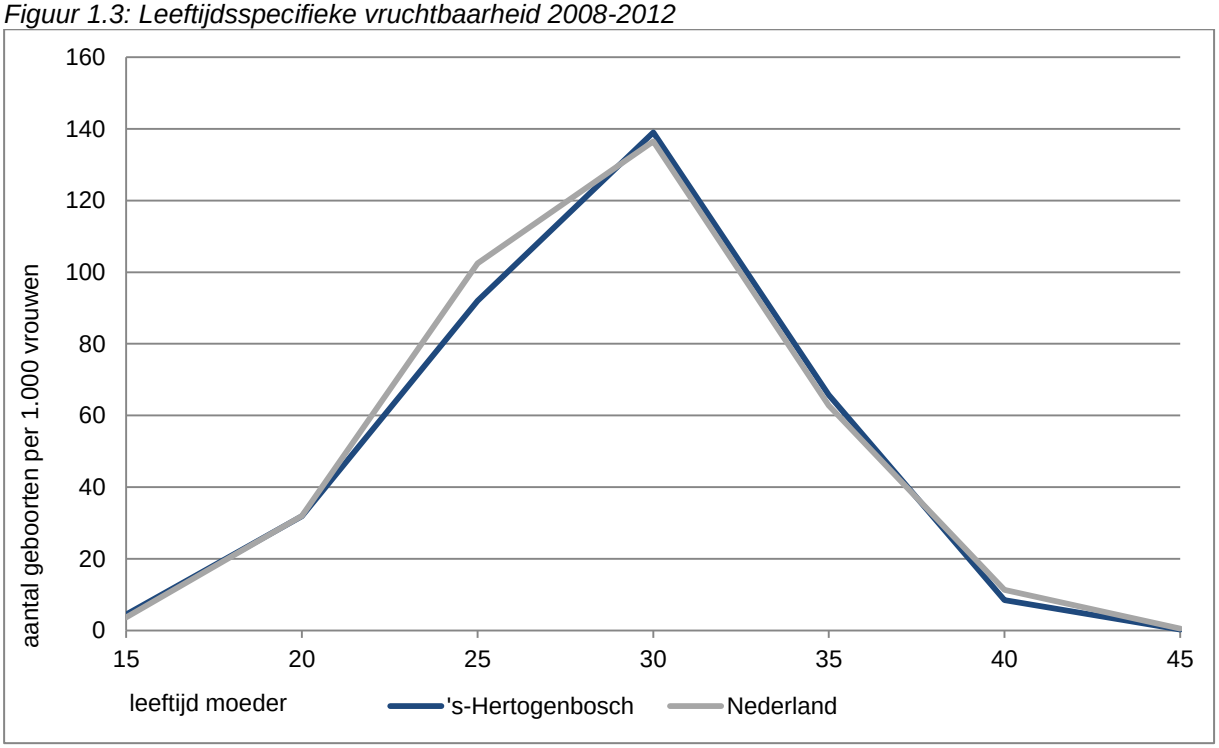

Bron: CBS (cijfers Nederland) en GBA (cijfers 's-Hertogenbosch), bewerking O&S

Op termijn minder geboorten
In de afgelopen 5 jaar hebben vrouwen in de vruchtbare leeftijd (15 t/m 45 jaar) gemiddeld meer kinderen gekregen, dan in de periode 2004-2008. Toch zal de komende jaren het aantal geboorten ten opzichte van de totale bevolking wat gaan afnemen. Dat komt omdat het aantal vrouwen in de vruchtbare leeftijd langzaam aan kleiner wordt. De jongere leeftijdscohorten die deze groep van 'onderaf' aanvullen zijn kleiner dan het aantal vrouwen dat er aan de bovenkant uitstroomt.

Levensverwachting blijft toenemen
De afgelopen 5 jaar zijn er jaarlijks gemiddeld 1.060 personen overleden. De gemiddelde levensverwachting van zowel mannen als vrouwen neemt nog steeds toe. In de periode 2003 t/m 2007 werden mannen gemiddeld 71 jaar en vrouwen 76 jaar oud. De afgelopen 5 jaar werden mannen gemiddeld 72 jaar en vrouwen 77 jaar. Zowel mannen als vrouwen worden dus gemiddeld steeds ouder.

In vergelijking met Nederland en Noord-Brabant ligt het gestandaardiseerde sterftecijfer in 's-Hertogenbosch wat lager. Dat betekent dat per 1.000 inwoners van 's-Hertogenbosch er minder mensen overlijden dan per 1.000 Nederlanders. Dat komt omdat er in 's-Hertogenbosch verhoudingsgewijs minder 75-plussers wonen.

Figuur 1.4: Gestandaardiseerd sterftecijfer 2008-2012

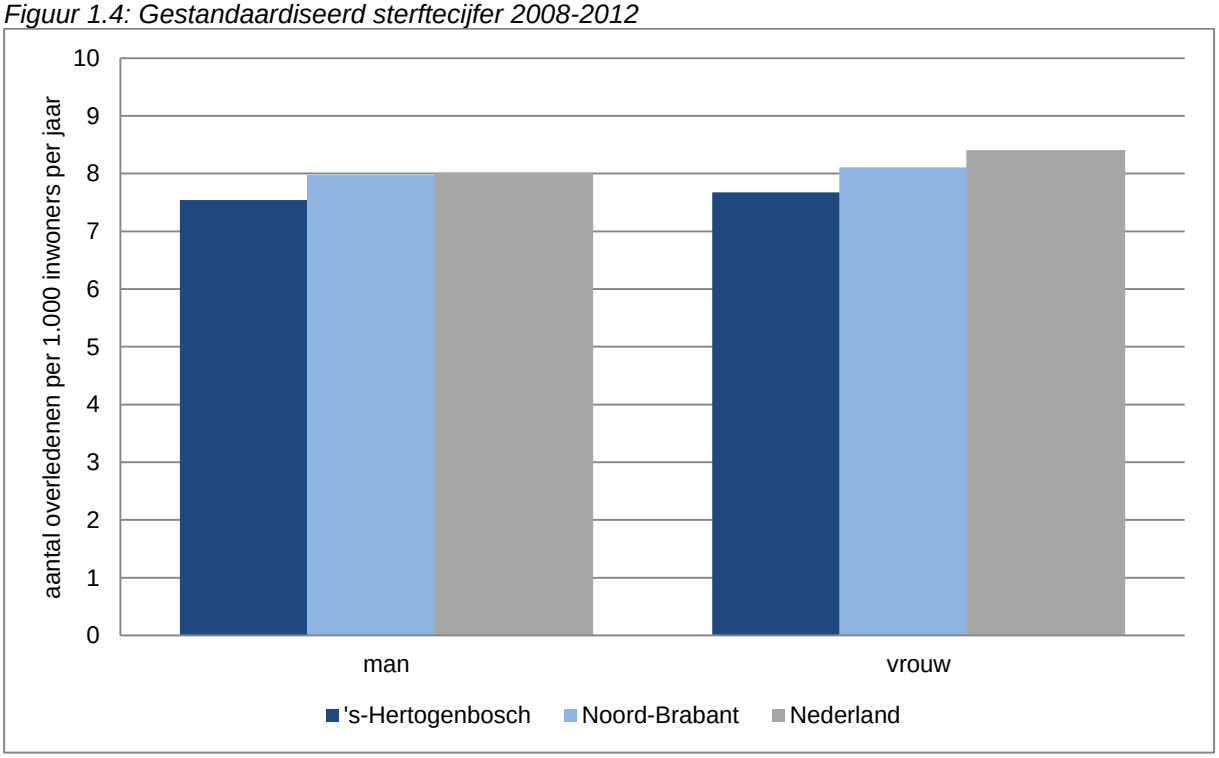

Bron: CBS, bewerking O&S

2.3 Vestiging en vertrek

Naast natuurlijke groei, groeit de Bossche bevolking ook door een positief migratiesaldo. Dat betekent dat er meer mensen in 's-Hertogenbosch komen wonen dan dat er vertrekken. In de afgelopen 5 jaar waren dat gemiddeld 620 personen per jaar.

Instroom jongeren zorgt voor positief migratiesaldo
Jongeren verhuizen het meest. Dat is ook duidelijk terug te zien in het leeftijdsprofiel van de vestigers en vertrekkers. De grootste piek ligt tussen de 18 en 30 jaar. Het jaarlijkse vestigingsoverschot van 620 personen is het resultaat van een netto instroom van 800 jongeren van 18 tot 30 jaar en een netto uitstroom van 180 personen van andere leeftijden.

Door migratie groeit jaarlijks de leeftijdsgroep van 18 tot 30 jaar met bijna 3%, terwijl de overige leeftijdsgroepen met 0,2% krimpen.

Figuur 1.5: Vestigers en vertrekkers naar leeftijd 2008-2012

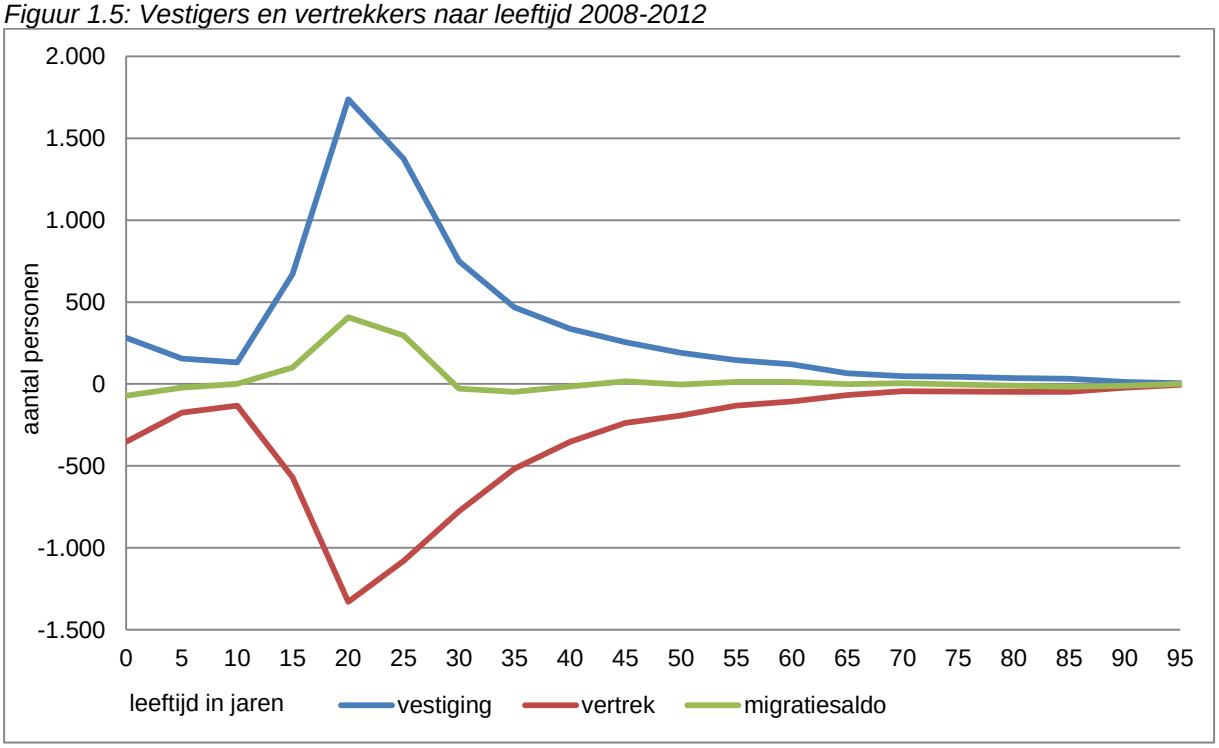

Bron: GBA, bewerking O&S

Natuurlijke groei levert grootste bijdrage aan groei bevolking
In de periode 1997 t/m 2012 is de bevolking voor 60% gegroeid door natuurlijke groei (10.180 personen) en voor 40% door een vestigingsoverschot (6.480 personen). De natuurlijke groei ontstaat doordat er meer mensen worden geboren, dan dat er overlijden. Deze natuurlijke aanwas is vrij constant door de jaren heen. Het vestigingsoverschot ontstaat doordat er meer mensen van buiten 's-Hertogenbosch in de stad komen wonen, dan dat er van 's-Hertogenbosch naar elders verhuizen. Deze migratoire groei schommelt sterk. Het beweegt vooral mee met de toename van de woningvoorraad (nieuwbouw minus sloop). In jaren met een sterke toename van de woningvoorraad, is ook het vestigingsoverschot groot.

Figuur 1.6: Ontwikkeling van de bevolking en woningvoorraad in 's-Hertogenbosch 1997-2012

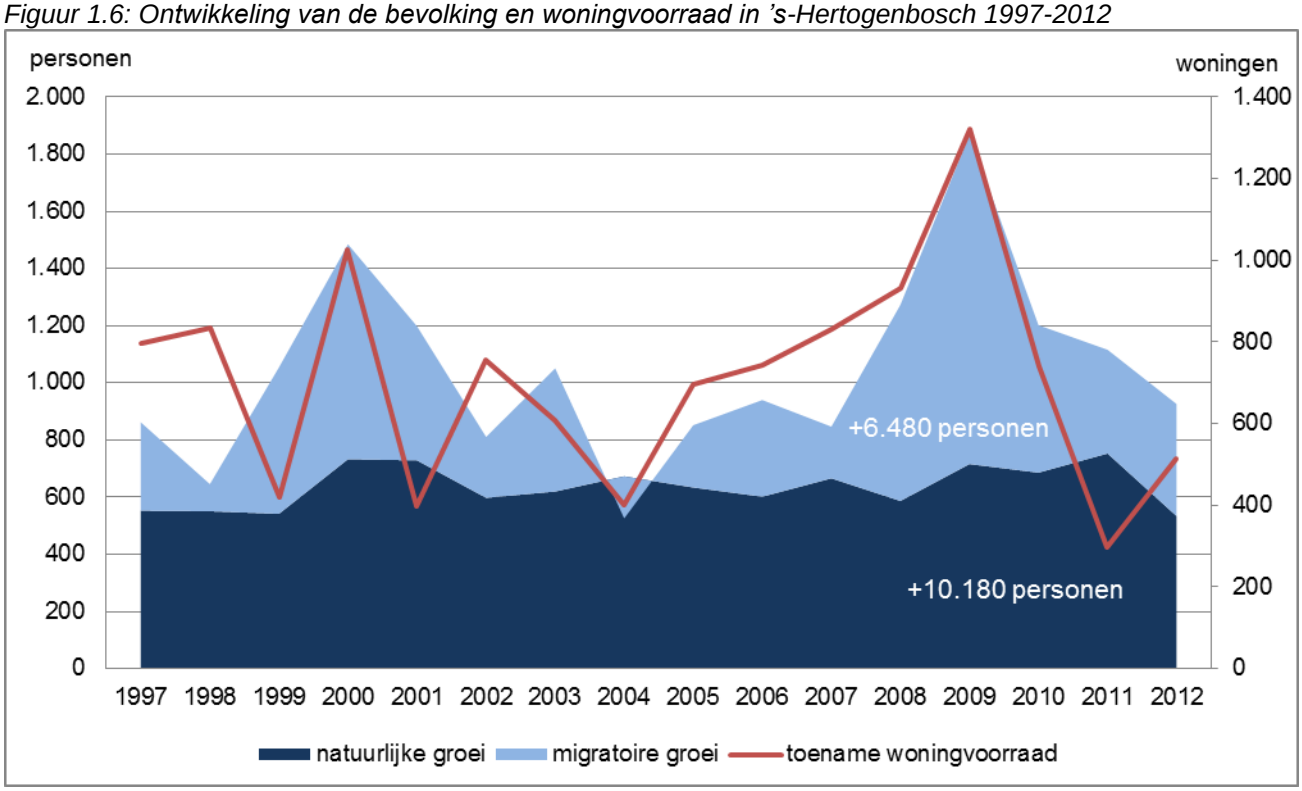

3. Prognose

Voor de ontwikkeling van de bevolking van ’s-Hertogenbosch zijn verschillende prognoses beschikbaar. De meest recente prognose van het CBS en PBL is de regionale bevolkingsprognose 2014-2040. Die van de provincie Noord-Brabant is gemaakt in 2011. De Bossche bevolkingsprognose voorspelt de ontwikkeling van de bevolking voor de periode 2014-2030. De eerste paragraaf vergelijkt de uitkomsten van deze drie modellen. Daarna zoomen we in op het Bossche model.

3.1 Landelijke en regionale modellen

Andere actuele prognoses over de ontwikkeling van de Bossche bevolking zijn:

- Regionale prognose bevolkingsopbouw 2014-2040 van het CBS/PBL
- Bevolkings- en woningbehoefte prognose 2011 van de provincie Noord-Brabant

Deze prognoses hanteren verschillende uitgangspunten en gebruiken verschillende rekenmodellen. Zo is bij de CBS/PBL-prognose het verwachte woningbouwprogramma medebepalend voor de toekomstige migratie en dus het inwonertal. Bij de provinciale prognose is het juist de verwachte migratie die medebepalend is voor de toekomstige bevolkingsomvang en, als afgeleide hiervan, de toekomstige woningvoorraad. De uitkomsten liggen dichtbij elkaar. De CBS/PBL prognose gaat er van uit dan in 2030 in ’s-Hertogenbosch 155.500 mensen wonen, de provincie schat dit aantal op 155.000.

Figuur 3.1: Regionale bevolkingsprognose CBS/PBL 2014-2040 en Provinciale prognose 2011

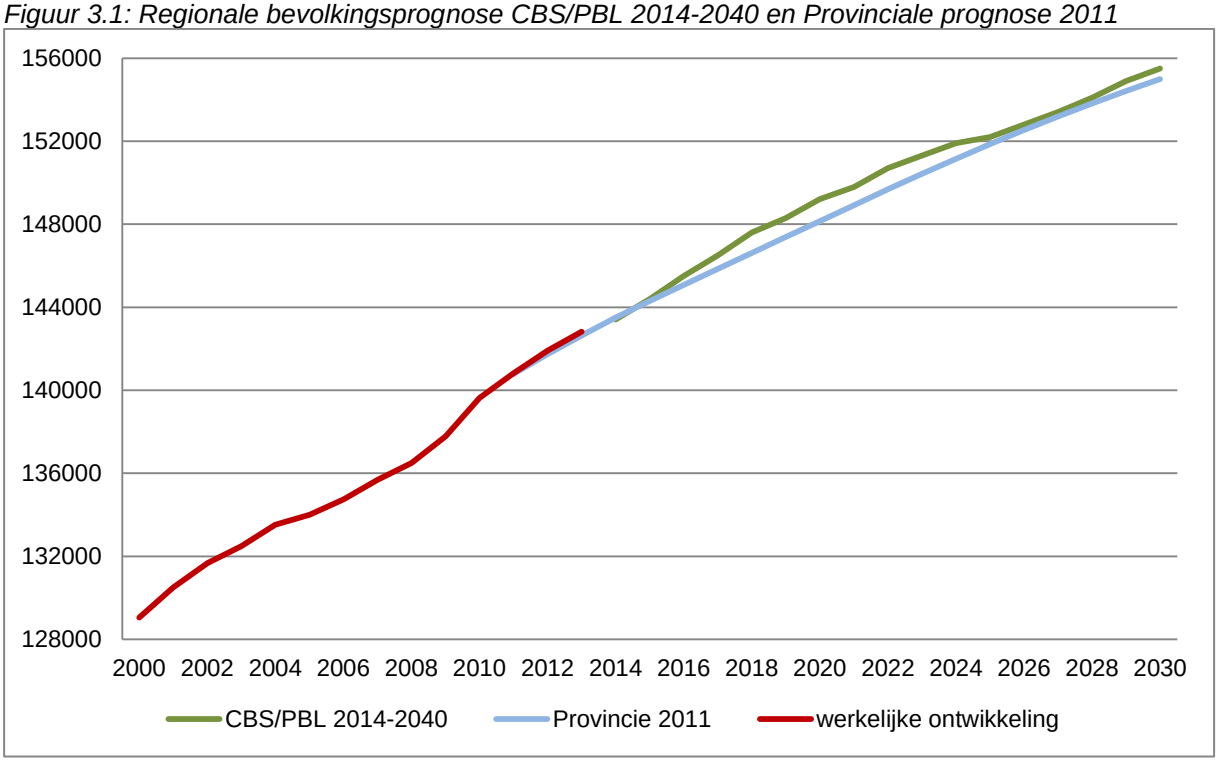

Op lange termijn van lagere groei naar stabilisatie

Op de lange termijn (2030-2040) verwacht het CBS nog steeds groei voor ’s-Hertogenbosch. De groei is dan echter klein (0,1% per jaar). Zo’n groei percentage komt feitelijk neer op een stabilisatie van de bevolkingsomvang.

3.2 Bossche model

Bij het maken van het lokale model zijn de volgende uitgangspunten gehanteerd:

- Geboorte: gemiddelde van de afgelopen 5 jaar
- Sterfte: gemiddelde van de afgelopen 5 jaar
- Dalende woningbezetting van 2,2 in 2013 naar 2,1 in 2030. Dit is conform de ontwikkeling van de landelijke bevolkingsprognose 2013-2040 van het CBS/PBL.
- Vestiging: van de groep vestigers van de afgelopen 5 jaar is de samenstelling naar leeftijd en geslacht nagegaan. Aangenomen wordt dat toekomstige groepen vestigers in principe dezelfde samenstelling hebben. Het leeftijdsprofiel verandert overigens wel mee met de verandering van de bevolkingssamenstelling buiten ’s-Hertogenbosch. Als referentiekader is de landelijke bevolkingsprognose 2013-2040 van het CBS/PBL gebruikt.
- Vertrek: per leeftijdsjaar en uitgesplitst naar geslacht is bepaald welk percentage van de inwoners van ’s-Hertogenbosch de gemeente jaarlijks heeft verlaten in de afgelopen 5 jaar. Deze percentages zullen in de komende decennia ongewijzigd blijven.
- Op korte termijn (2014-2017) zal er een dip zijn in het vestigingsoverschot. Dit wordt onder andere veroorzaakt doordat er in deze periode een sloopopgave van ongeveer 470 woningen is.

Om een indruk te krijgen van de bandbreedte waarbinnen de bevolking van ’s-Hertogenbosch zich tot 2030 zal ontwikkelingen zijn vier verschillende varianten van de bevolkingsprognose gemaakt.

1. **Vestiging en vertrek blijven gelijk**

In deze variant is de trend uit het verleden doorgetrokken naar de toekomst. Uitgangspunt daarbij is dat tot en met 2030 ’s-Hertogenbosch ieder jaar een vestigingsoverschot van 400 heeft. Dat is het gemiddelde vestigingsoverschot in de periode 1997-2012 (afgerond op 100-tal).

2. **Lage variant: crisis blijft**

In deze variant blijft de crisis aan. Als gevolg van de crisis is ook de nieuwbouw productie laag. In De Groote Wielen zullen tot en met 2030 775 woningen worden gebouwd, in plaats van de 1.800 nieuwe woningen die nu gepland zijn. In ’s-Hertogenbosch zullen tot en met 2030 in totaal 7.940 nieuwe woningen aan de voorraad worden toegevoegd.

3. **Midden variant: bouwen van de huidige woningbouwprogrammering**

In de midden variant wordt uitgegaan van het bouwen van de huidige woningbouwprogrammering. Dat betekent dat tot en met 2030 in ’s-Hertogenbosch 8.940 nieuwe woningen aan de woningvoorraad worden toegevoegd.

4. **Hoge variant: na 2020 trekt economie aan**

Deze variant gaat er van uit dat na 2020 het economisch herstel doorzet. De nieuwbouwproductie neemt verder toe. In 2025 is De Groote Wielen vol gebouwd en wordt begonnen met de bouw van de eerste woningen in De Bunders. Tot en met 2030 zullen 9.800 woningen aan de voorraad worden toegevoegd.

Figuur 3.2 geeft een overzicht van de vier modellen. De lage variant gaat er van uit dat de bevolking van ’s-Hertogenbosch in 2030 uit 152.500 inwoners bestaat, de hoge variant komt uit op een bevolking van 156.260.

Alle modellen, met uitzondering van het model vestiging/vertrek gelijk, gaan uit van een dip in de groei tot 2017. Dat komt omdat de komende jaren er een sloopopgave is van 470 woningen. De verwachting is dat deze sloopopgave een dempend effect heeft op de groei van het aantal inwoners.

Figuur 3.2: Vier varianten van de bevolkingsprognose ’s-Hertogenbosch 2013-2030

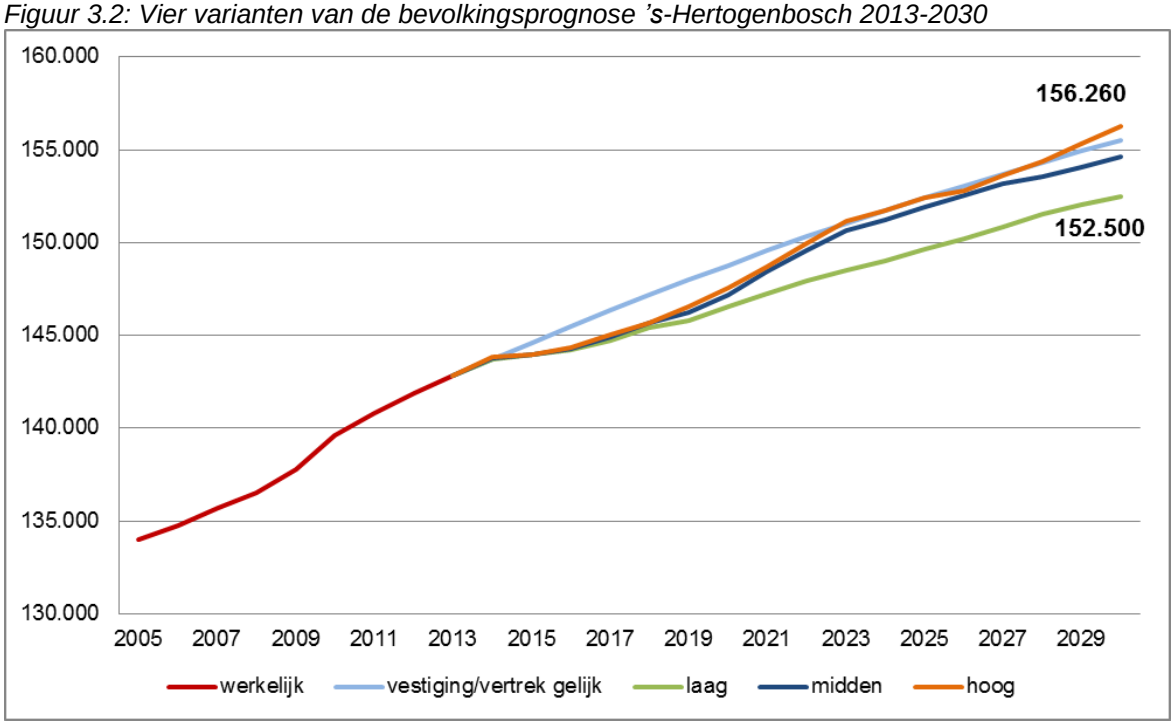

We kiezen voor de midden variant als uitgangspunt voor de prognose op wijkniveau. De midden variant is gebaseerd op het uitvoeren van de huidige woningbouwprogrammering.

De verschillen tussen de bevolkingsprognoses zijn klein. Het CBS/PBL schat in dat er in 2030 155.500 inwoners zijn. De prognose van de provincie gaat uit van 155.000 inwoners en de midden variant gaan uit van 154.600 inwoners.

Figuur 3.3: Vergelijking van de midden variant met de modellen CBS/PBL en provincie

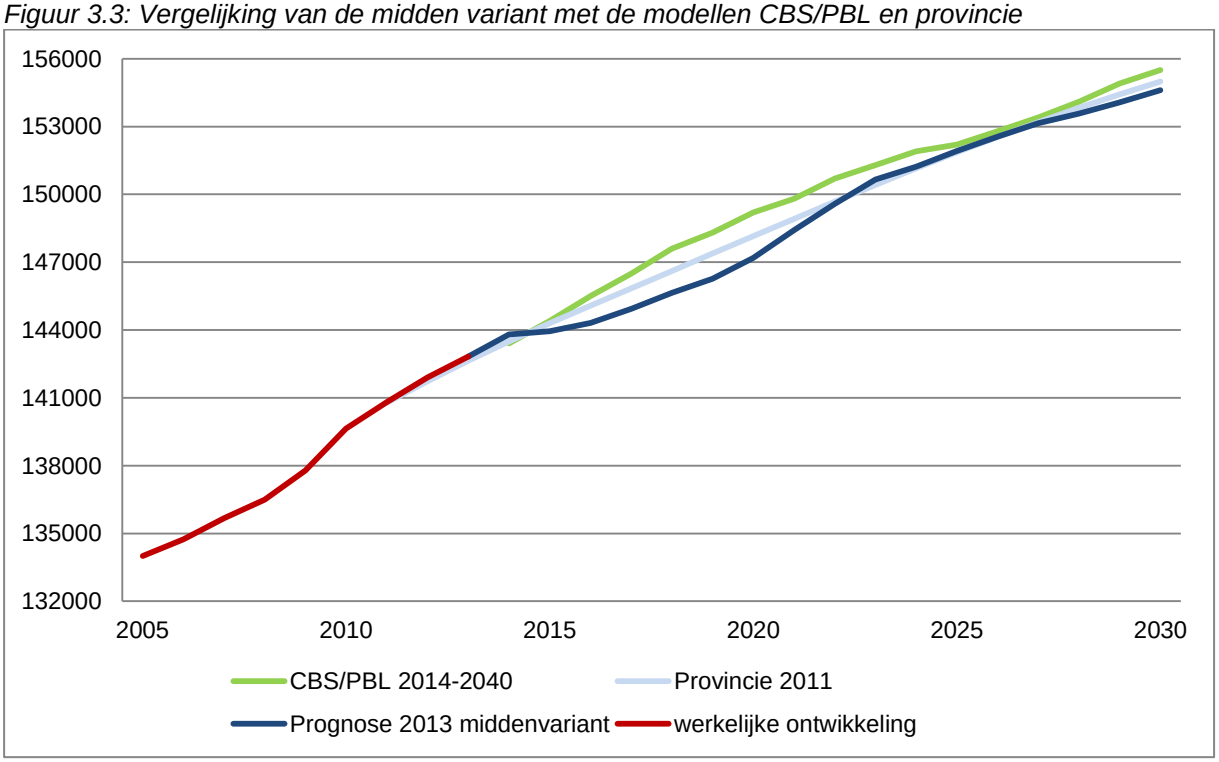

Waar wel een duidelijk verschil zit is de ontwikkeling tot 2020. De midden variant gaat uit van een lagere groei dan de andere twee modellen. Dat komt omdat er in de midden variant rekening is gehouden met een relatief grote sloopopgave (470 woningen in 2014-2016). Als gevolg daarvan zal het vestigingsoverschot minder groot zijn. Daardoor zal de groei van de bevolking ook wat lager uitvallen.

Bevolking groeit door sterke toename 65-plussers
Volgens de midden variant neemt het inwonertal van ’s-Hertogenbosch tot 2030 met 11.780 toe. Daarmee zal de bevolking in 2030 ongeveer 8% groter zijn dan in 2013. De samenstelling van de bevolking naar leeftijd gaat veranderen. De leeftijdsgroepen 0-19 jaar en 20-44 jaar kennen een kleine groei, van ongeveer 2%. De leeftijdsgroep 45-64 jarigen blijft in omvang gelijk. De leeftijdsgroep 65-74 jaar zal met zo’n 37% groeien. Door de toegenomen levensverwachting zal het aantal 75-plussers het meest sterk groeien, met maar liefst 51%.

Figuur 3.4: De bevolking van ’s-Hertogenbosch naar leeftijd en geslacht 2013-2030

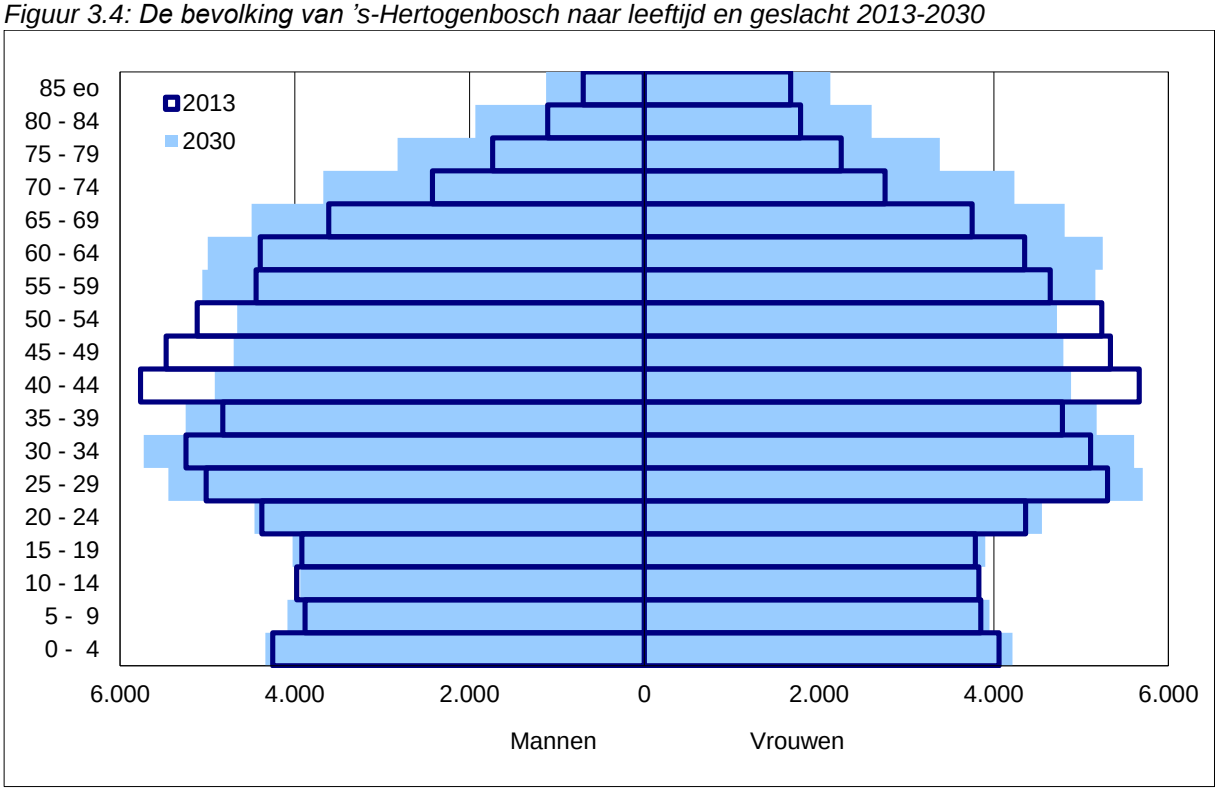

In vergelijking met de ontwikkeling van de Nederlandse bevolking is de grote toename van het aantal 75-plussers overigens niet bijzonder. Volgens de CBS bevolkingsprognose (2013-2060) neemt in de periode 2013-2030 de Nederlandse bevolking van 65-74 jaar met 33% toe en het aantal 75-plussers zelfs met 70%. Kortom, in vergelijking met Nederland valt de vergrijzing in ’s-Hertogenbosch mee.

Figuur 3.5: Ontwikkeling van de bevolking naar leeftijd 2013-2030, ‘s-Hertogenbosch en Nederland

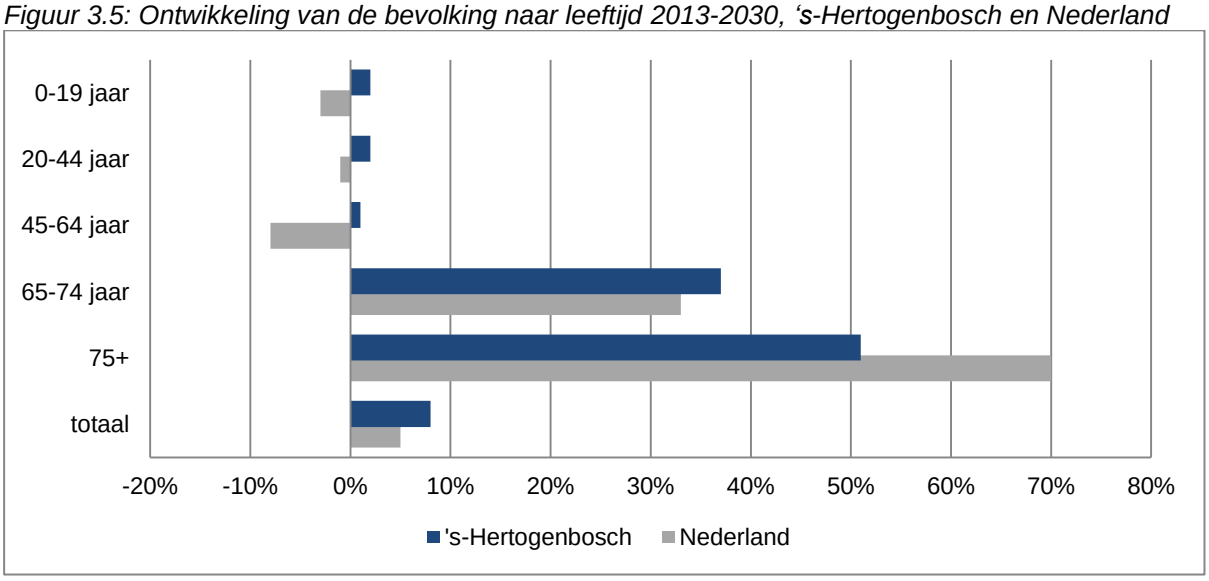

Aantal jongeren blijft gelijk in 's-Hertogenbosch
Het CBS voorspelt voor Nederland een afname van personen in de leeftijd van 0-19 jaar. Het geboortecijfer is al jaren redelijk stabiel, maar het aantal vrouwen in de vruchtbare leeftijd (15 tot 49 jaar) neemt af. Daardoor daalt het aantal kinderen en jongeren de komende 15 jaar. In 's-Hertogenbosch blijft de omvang van de jongere generaties min of meer constant. Dat komt mede door een positief migratiesaldo van jong volwassenen (15-29 jaar).

Figuur 3.6: Ontwikkeling van de bevolking naar leeftijd in 's-Hertogenbosch 2013-2030

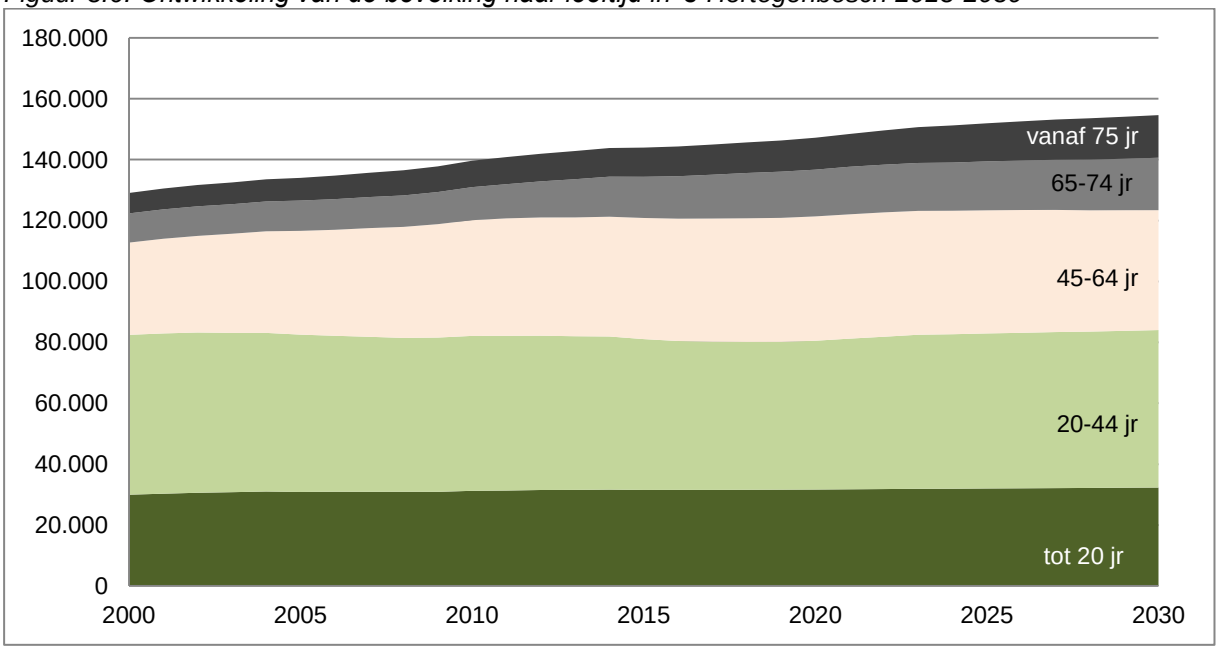

Een op de drie huishoudens is een 65-plus huishouden in 2030
Op 1 januari 2013 woonden er 62.900 huishoudens[1] in 's-Hertogenbosch. Tot 2030 zullen er ongeveer 8.500 huishoudens bij komen. Zoals we hiervoor hebben gezien, nemen vooral de leeftijdsgroepen vanaf 65 jaar toe. De huishoudensontwikkeling laat een vergelijkbaar beeld zien. Het aantal 65-plus huishoudens zal sterk toenemen. In 2013 heeft 24% van alle huishoudens een hoofd dat 65 jaar of ouder is. In 2030 zal dat aandeel gestegen zijn naar 31%.

[1] Een huishouden is een groep personen die op hetzelfde adres woont. Voor een globale raming van het toekomstige aantal huishoudens is gebruik gemaakt van de meest recente huishoudens prognose van het CBS (2013-2060). Daarbij is aangenomen dat de huishoudenssamenstelling in 's-Hertogenbosch een zelfde ontwikkeling zal doormaken als die voor Nederland door het CBS zijn geschat.

38% van alle huishoudens bestaat uit één persoon in 2030
Daarnaast zal ook de samenstelling van de huishoudens veranderen. De trend van een toenemend aantal eenpersoonshuishoudens zet zich ook de komende jaren door. In 2013 bestaat 34% van alle huishoudens uit één persoon. In 2030 zal dit aandeel verder oplopen naar 38%. Tegelijkertijd zal het aantal meerpersoonshuishoudens (tweepersonen en gezinnen) jonger dan 65 jaar ongeveer gelijk blijven.

Figuur 3.7: Huishoudens naar leeftijd en samenstelling 2013-2030

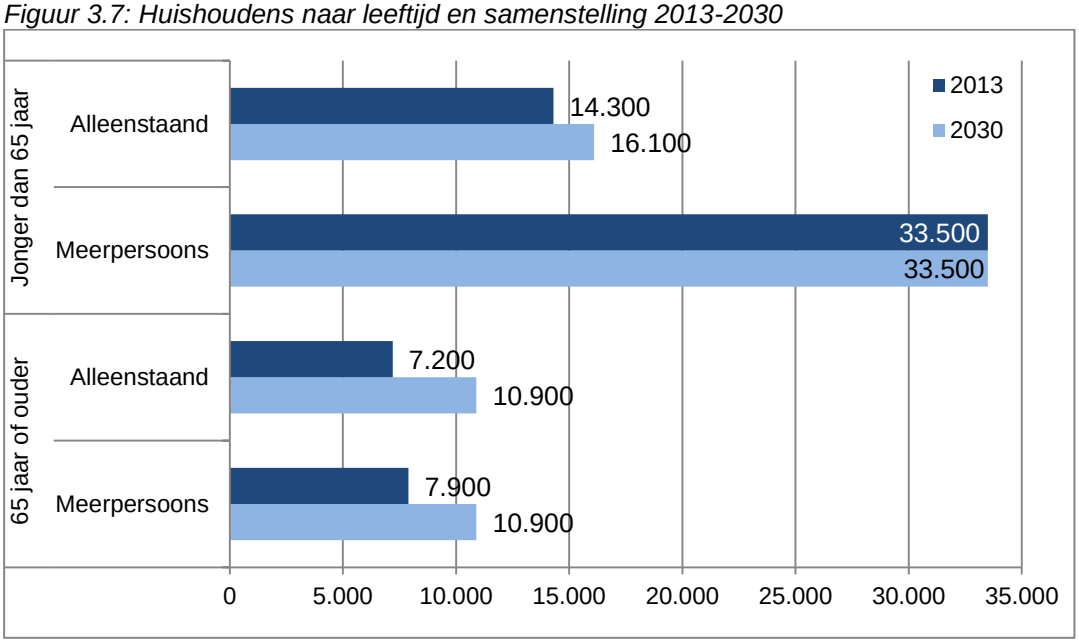

4. Prognose op wijkniveau

Meeste nieuwbouw in De Groote Wielen en West
Voor de bevolkingsprognose voor de 12 wijken van ’s-Hertogenbosch is de midden variant van de gemeenteprognose het uitgangspunt. In deze variant groeit de woningvoorraad tot 2030 met 8.600 woningen. De meeste nieuwe woningen zullen worden gebouwd in De Groote Wielen (+3.500). Ook in West zullen de komende jaren veel nieuwe woningen (2.400) worden bijgebouwd. De grootste aantallen woningen in West worden toegevoegd in het Paleiskwartier en Willemspoort. In de Binnenstad zullen op de GZG-locatie en Kop van ’t Zand samen bijna 1.000 woningen worden bijgebouwd.

Weinig nieuwbouw in Graafsepoort, Empel, Engelen en Rosmalen Noord
In de wijken Graafsepoort, Empel, Engelen en Rosmalen Noord zal de komende weinig worden bijgebouwd. Het gaat per wijk om ongeveer 120-150 woningen per wijk. In Maaspoort zal de woningvoorraad nagenoeg niet verder toenemen.

Figuur 4.1: Ontwikkeling van de woningvoorraad en bevolking per wijk 2013-2030

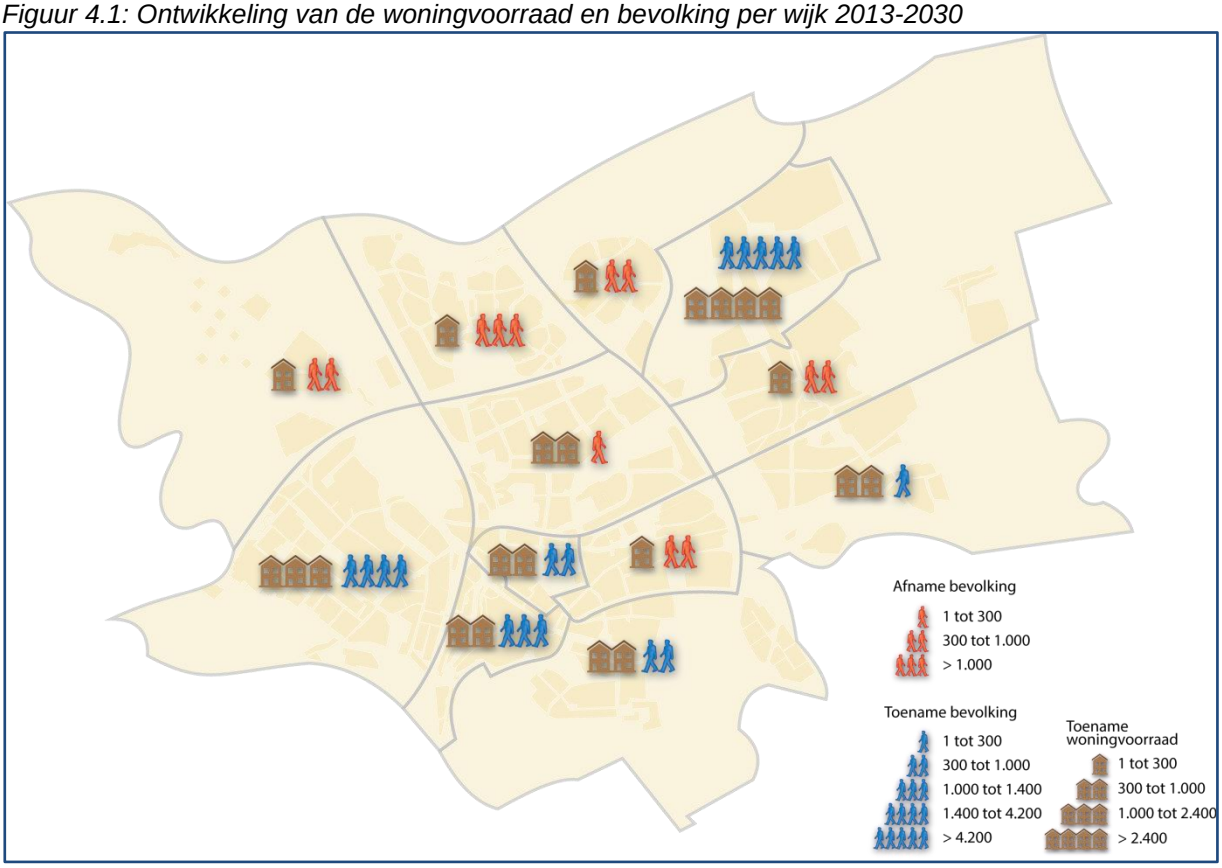

Bevolking De Groote Wielen verdubbelt
Omdat in De Groote Wielen de meeste woningen worden gebouwd, zal in deze wijk de komende jaren de bevolking ook het meest sterk groeien. In 2030 wonen er ruim twee keer zo veel mensen als nu het geval is. De verwachting is dat ook in West en de Binnenstad de bevolking bovengemiddeld (>8%) zal toenemen tot 2030. In totaal vijf wijken zullen te maken krijgen met een afnemend inwonertal. De sterkste daling is voorspeld in Maaspoort. Naar verwachting zal daar de bevolking met 8% dalen. Ook in Engelen en Empel (beide -7%) daalt de bevolking. In Rosmalen Noord en Graafsepoort kent de bevolking een kleine (resp. -4% en -3%) daling.

Groene druk in ’s-Hertogenbosch wat lager dan in Nederland
De groene druk is een maat voor het aandeel jongeren (0-19-jarigen) ten opzichte van de ‘productieve bevolking’ (20-64 jarigen). Een hoge groene druk geeft aan dat er verhoudingsgewijs veel jongeren zijn. In Nederland is de groene druk 38% in 2013. In ’s-Hertogenbosch ligt de groene druk wat lager, namelijk 35%. Ten opzichte van de productieve bevolking wonen er in ’s-Hertogenbosch wat minder jongeren dan in Nederland.

Groene druk is en blijft grootste in De Groote Wielen
Voor ’s-Hertogenbosch als geheel blijft de groene druk gelijk. Ook in 2030 zal de groene druk 35% bedragen. Er zijn wel verschillen in de ontwikkeling tussen de wijken. In Empel en Engelen is in 2013 de groene druk hoger dan het stedelijke gemiddelde (respectievelijk 57% en 51%). De komende jaren zullen in beide wijken weinig tot geen nieuwe woningen worden gebouwd. De instroom van jonge gezinnen zal daarmee wat lager zijn dan in de afgelopen periode. In beide wijken daalt daardoor de groene druk met 8%. De groene druk ligt in beide wijken overigens ook in 2030 nog boven het stedelijk gemiddelde. Met andere woorden, het blijven kinderrijke wijken. In ’s-Hertogenbosch is en blijft De Groote Wielen de wijk met de hoogste groene druk.

Grijze druk in ’s-Hertogenbosch lager dan in Nederland
De grijze druk is een maat voor het aandeel ouderen (65+) ten opzichte van de ‘productieve bevolking’ (20-64 jaar). Een hoge grijze druk betekent dat er verhoudingsgewijs veel ouderen zijn. In Nederland is de grijze druk 28%. In ’s-Hertogenbosch ligt de grijze druk wat lager, namelijk 24%.

Grootste toename grijze druk in Rosmalen Zuid
Er bestaan grote verschillen tussen de wijken van ’s-Hertogenbosch wat betreft de grijze druk. We hebben in het vorige hoofdstuk al gezien dat het aantal 75-plussers in ’s-Hertogenbosch met 51% toeneemt. Dan is het niet verwonderlijk dat de grijze druk in 2030 fors hoger zal liggen dan nu het geval. In ’s-Hertogenbosch zal de grijze druk met 10% toenemen. In de wijk Rosmalen Zuid zal de vergrijzing het meest sterk toeslaan; daar neemt de grijze druk met 26% toe. Ook in Rosmalen Noord, Maaspoort en Engelen neemt de grijze druk in de periode 2013-2030 met 16% toe.

Figuur 4.2: Groene en grijze druk in ’s-Hertogenbosch 2013 en 2030

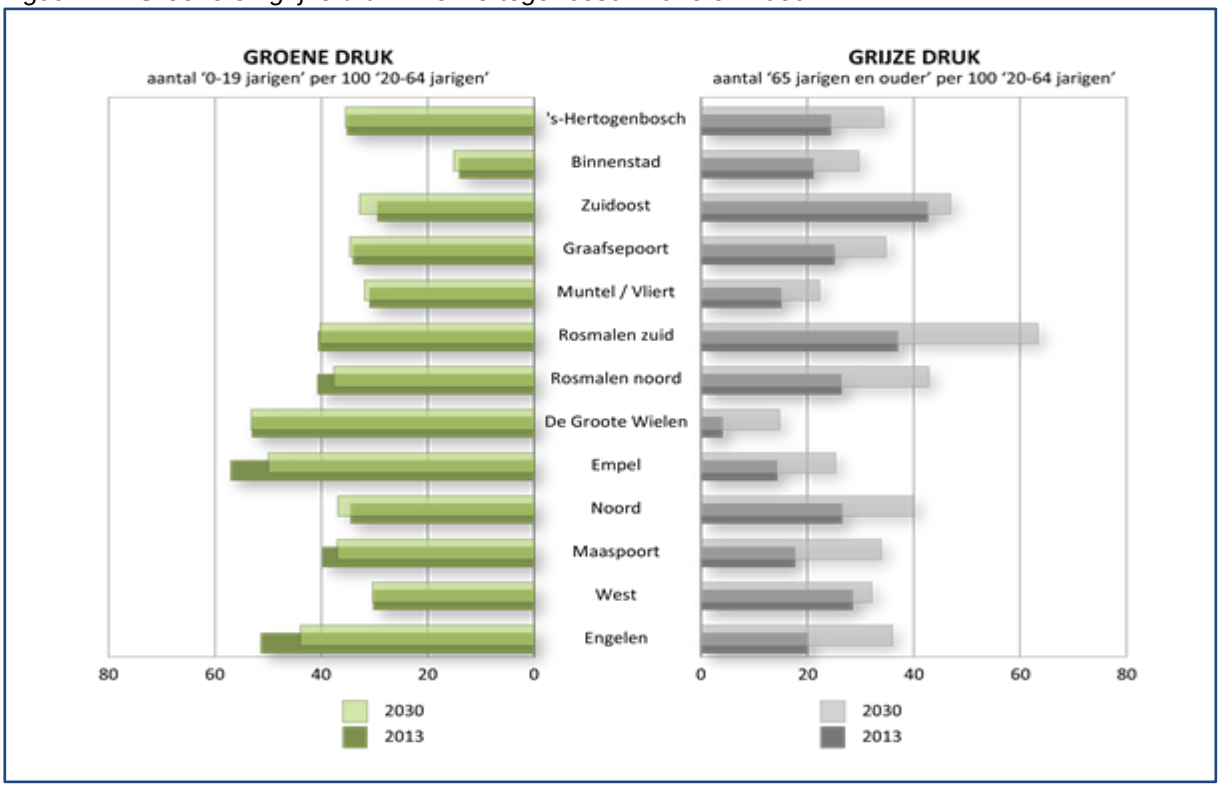

4.1 Binnenstad

De bevolking van de Binnenstad wijkt in meerdere opzichten af van het stedelijke gemiddelde. In geen enkele wijk van ’s-Hertogenbosch zijn zo veel eenpersoonshuishoudens. Meer dan de helft (55%) van alle huishoudens bestaat uit één persoon. Daardoor wonen in de Binnenstad in vergelijking met andere wijken weinig kinderen. Bijna 40% van alle inwoners is tussen de 20 en 40 jaar oud. Het aandeel 65-plussers ligt wel op het gemiddelde van de stad. Mensen verhuizen het meeste tussen hun 20 en 40ste. Daardoor is de verhuisdynamiek in De Binnenstad groot. Per jaar betrekt ongeveer 10% van alle huishoudens een andere woning. Van de totale Bossche bevolking is dit aandeel 6%. De verwachting is dat dit migratiepatroon ook de komende jaren zo zal blijven. De Binnenstad trekt veel jongeren en jong volwassenen aan. De Binnenstad zal wel gaan vergrijzen, maar een stuk minder dan andere Bossche wijken.

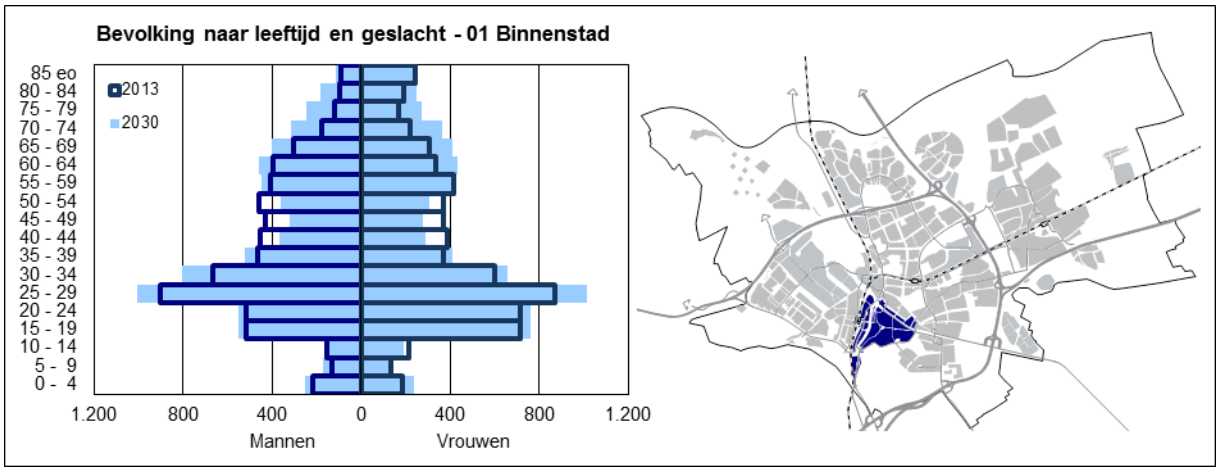

Tot 2030 zal het inwonertal van de Binnenstad met ongeveer 10% toenemen. Dat komt onder andere door de geplande nieuwbouw op het GZG-terrein en Kop van ’t Zand. De verwachting is dat de bevolkingssamenstelling niet sterk zal veranderen. Daar waar in andere wijken het aandeel eenpersoonshuishoudens wel flink toeneemt, zal het percentage eenpersoonshuishoudens in de Binnenstad min of meer gelijk blijven. Op zich is dit niet verwonderlijk; het percentage eenpersoonshuishoudens is met 55% het hoogste van ’s-Hertogenbosch. Dat is net zo hoog als bijvoorbeeld het aandeel eenpersoonshuishoudens in Amsterdam. Het aandeel is al hoog, waardoor er een beperkte groei van eenpersoonshuishoudens zal zijn.

Binnenstad	2013	2020	2025	2030
Bevolking	12.321	12.759	13.474	13.600
- **Tot 20 jaar**	10%	11%	10%	10%
- **Vanaf 65 jaar**	16%	17%	19%	20%
Eenpersoonshuishoudens	55%	55%	56%	56%
Woningen	7.371	7.660	8.160	8.310
Gem. woningbezetting	1,67	1,67	1,65	1,64

4.2 Zuidoost

Op dit moment heeft de wijk Zuidoost het hoogste aandeel 65-plussers. Dat komt onder andere door de aanwezigheid van drie woonzorgcentra voor ouderen. Het aandeel 65-plussers in Zuidoost zal ook in 2030 op ongeveer een kwart van de bevolking liggen. In andere wijken, zoals Rosmalen Zuid, stijgt het aantal en aandeel 65-plussers veel sterker. De verwachting is dan ook dat in 2030 Zuidoost niet meer het hoogste aandeel 65-plussers zal hebben. Omdat er relatief veel ouderen wonen in Zuidoost, is het aandeel eenpersoonshuishoudens ook betrekkelijk hoog. De verwachting is dat dit aandeel nog licht zal toenemen.

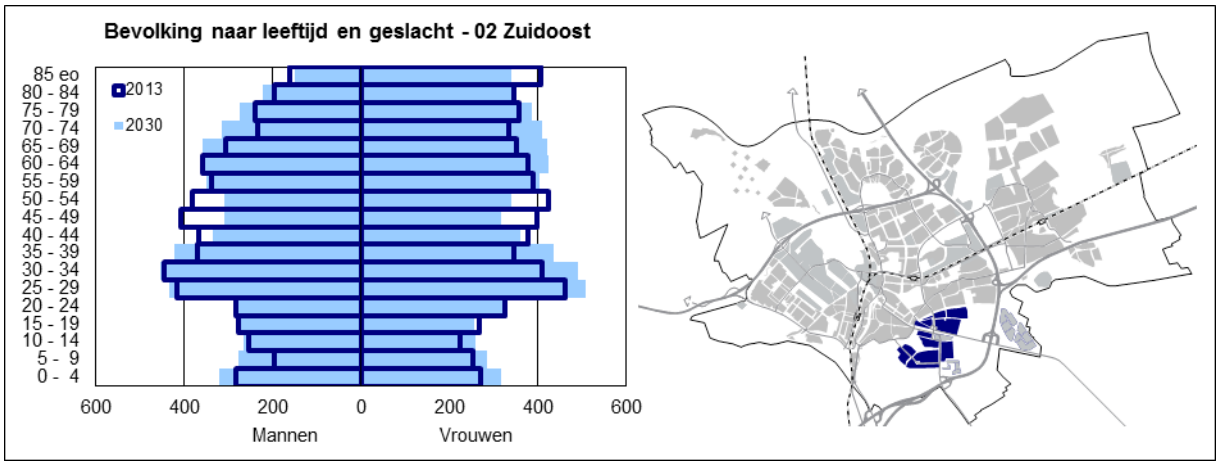

Zuidoost is een populaire wijk; het trekt relatief veel nieuwe bewoners uit andere wijken en zelfs de regio van ’s-Hertogenbosch aan. Deels komt dat door de goede voorzieningenstructuur voor ouderen (de drie woonzorgcomplexen), deels door de ligging, met name de buurt Zuid, die vlak naast de Binnenstad en het Bossche Broek ligt.

In Zuidoost is een grootschalige vernieuwing van de buurt De Bossche Pad bezig. Hier zijn de afgelopen jaren woningen gesloopt en worden de komende jaren de laatste nieuwe woningen opgeleverd. Daarnaast komen er 130 nieuwe woningen in De Meerendonk. Dit geeft een kleine impuls aan de groei van de bevolking. De verwachting is dat met name jonge gezinnen in deze woningen komen wonen. Daardoor blijft de gemiddelde woningbezetting min of meer constant. De bevolking van Zuidoost zal tot 2030 met ongeveer 4% toenemen.

Zuidoost	2013	2020	2025	2030
Bevolking	11.842	12.515	12.437	12.336
- **Tot 20 jaar**	17%	18%	18%	18%
- **Vanaf 65 jaar**	25%	24%	25%	26%
Eenpersoonshuishoudens	46%	46%	47%	48%
Woningen	6.274	6.573	6.573	6.573
Gem. woningbezetting	1,89	1,90	1,89	1,88

4.3 Graafsepoort

De wijk Graafsepoort is een zeer gevarieerde wijk. Alle bouwperioden vanaf de jaren 30 van de vorige eeuw zijn hier terug te vinden. Ook de variatie aan woningtypen en prijsklassen is groot. Dat maakt dat de bevolkingssamenstelling net zo gevarieerd is. De bevolkingspiramide van Graafsepoort lijkt dan ook sterk op die van de gemeente als geheel. Ook de percentages eenpersoonshuishoudens, tweepersoonshuishoudens en gezinnen komen dicht in de buurt van de gemeentelijke cijfers.

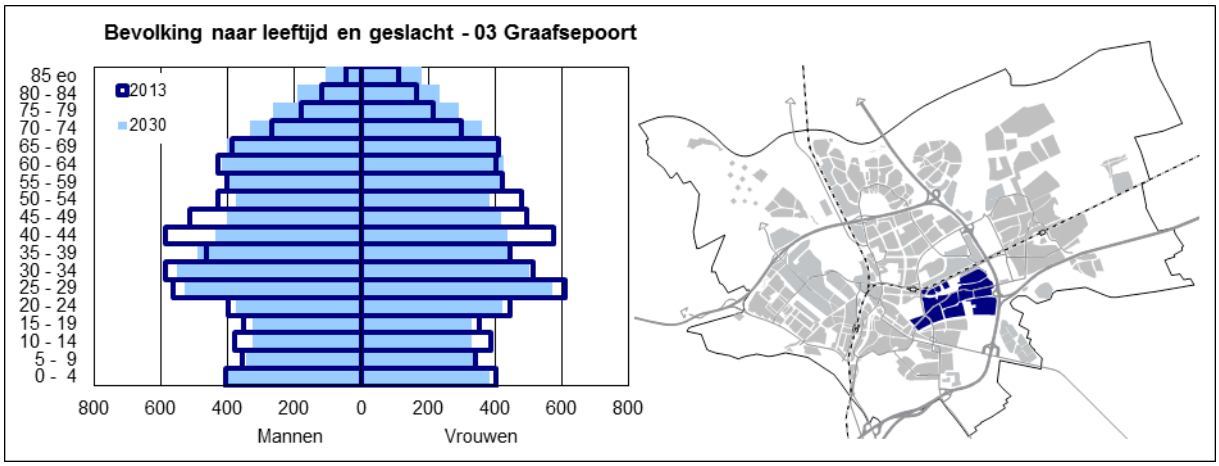

In de wijk Graafsepoort zullen tot 2030 nog ongeveer 125 nieuwe woningen worden gebouwd. Dit is niet voldoende om de afname van de gemiddelde woningbezetting te compenseren. De bevolking van de Graafsepoort zal tot 2030 dan ook met ongeveer 3% afnemen. Graafsepoort zal verder vergrijzen, helemaal in lijn met het stedelijke gemiddelde.

Graafsepoort	2013	2020	2025	2030
Bevolking	13.952	13.925	13.745	13.571
- Tot 20 jaar	21%	21%	21%	20%
- Vanaf 65 jaar	16%	18%	19%	20%
Eenpersoonshuishoudens	37%	38%	39%	40%
Woningen	6.541	6.666	6.666	6.666
Gem. woningbezetting	2,13	2,09	2,06	2,04

4.4 Muntel/ Vliert

De wijk Muntel / Vliert ligt ten noorden van de Binnenstad en lijkt qua bevolkingssamenstelling het meest op de Binnenstad. Er wonen in vergelijking met het Bossche gemiddelde veel eenpersoonshuishoudens en weinig gezinnen. En, net als in de Binnenstad wonen hier relatief veel twintigers en dertigers. Mede daardoor is de verhuisdynamiek in Muntel/Vliert wat hoger dan het stedelijk gemiddelde, namelijk 7%.

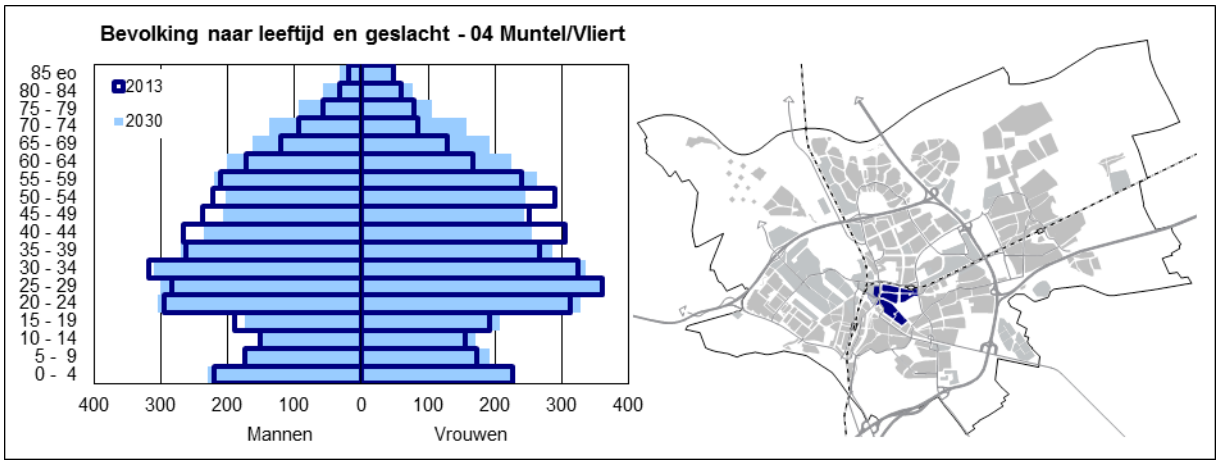

De wijk Muntel/Vliert zal in 2030 ongeveer 6% meer inwoners hebben. Dat komt door de nieuwbouw van ongeveer 300 woningen. Verder zal de wijk niet veel veranderen de komende 10 jaar; het aandeel inwoners tot 20 jaar blijft gelijk. Als gevolg van de vergrijzing neemt wel het aandeel 65-plussers toe.

Muntel/ Vliert	2013	2020	2025	2030
Bevolking	6.987	7.409	7.468	7.389
- **Tot 20 jaar**	21%	21%	21%	21%
- **Vanaf 65 jaar**	10%	12%	13%	14%
Eenpersoonshuishoudens	40%	41%	42%	43%
Woningen	3.214	3.474	3.534	3.534
Gem. woningbezetting	2,17	2,13	2,11	2,09

4.5 Rosmalen Zuid

In Rosmalen Zuid staan veel ruime, grondgebonden koopwoningen. Daarom wonen er relatief veel huishoudens die al flink in hun wooncarrière zijn gevorderd. Het aandeel 65-plussers en gezinnen met kinderen is er relatief hoog. De verhuisdynamiek in de wijk is laag; de laagste van 's-Hertogenbosch. Gemiddeld verhuist 3,4 op de 100 huishoudens per jaar. Het stedelijk gemiddelde ligt op 5,8.

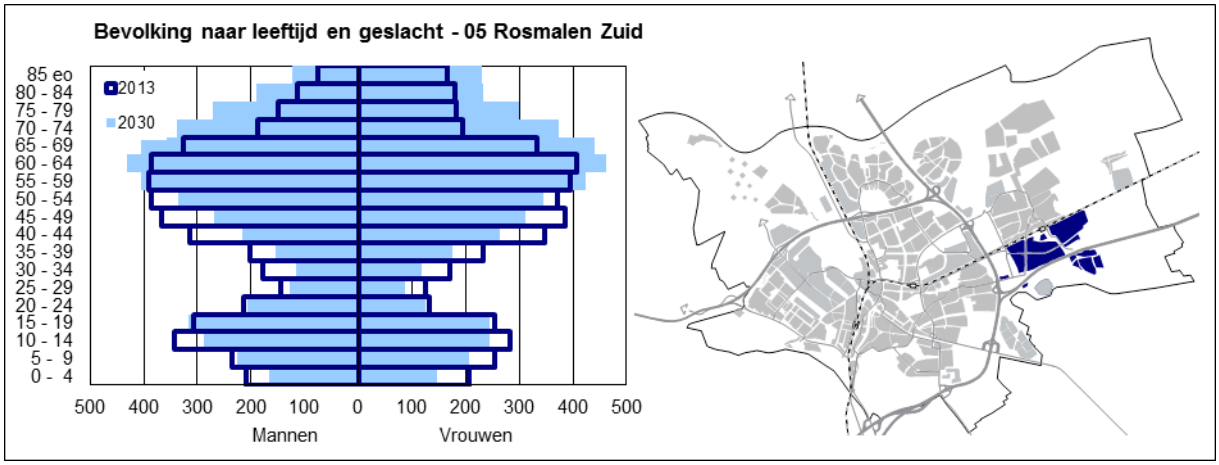

Mede door de lage verhuisdynamiek zal de wijk de komende jaren sterk vergrijzen. Op dit moment wonen in Rosmalen Zuid verhoudingsgewijs veel 55-plussers. Deze groep verhuist in vergelijking met jongere leeftijdsgroepen weinig. Er zullen door verhuizing weinig 30-54 jarigen zich in de wijk vestigen. De verwachting is dat het aantal 30-54 jarigen af neemt, terwijl het aantal 55-plussers verder groeit. Door deze ontwikkeling zal Rosmalen Zuid in 2030 de meest vergrijsde wijk van 's-Hertogenbosch zijn. Daar staat tegenover dat Rosmalen Zuid zijn aantrekkingskracht op gezinnen met kinderen zal blijven houden. De komende jaren zal er een kleine aanwas zijn van gezinnen met kinderen en daalt het aandeel jongeren tot 20 jaar niet zo sterk.

Rosmalen Zuid	2013	2020	2025	2030
Bevolking	9.153	9.180	9.309	9.319
- **Tot 20 jaar**	23%	21%	21%	20%
- **Vanaf 65 jaar**	21%	26%	29%	31%
Eenpersoonshuishoudens	25%	27%	28%	30%
Woningen	3.653	3.804	3.932	3.982
Gem. woningbezetting	2,51	2,41	2,37	2,34

4.6 Rosmalen Noord

Rosmalen Noord lijkt qua bevolkingssamenstelling veel op Rosmalen Zuid. Er wonen veel gezinnen met kinderen. Dat is te zien aan de relatief hoge gemiddelde woningbezetting en het lage aandeel eenpersoonshuishoudens. In vergelijking met Rosmalen Zuid heeft Rosmalen Noord een grotere variatie in buurten en type woningen. Er wonen ook wat meer gezinnen met jonge (0-10 jaar) kinderen dan in Rosmalen Zuid. De gemiddelde leeftijd ligt dus wat lager. Net als in de meeste wijken van 's-Hertogenbosch zal het aandeel eenpersoonshuishoudens ook hier toenemen. De gemiddelde woningbezetting loopt de komende jaren verder terug.

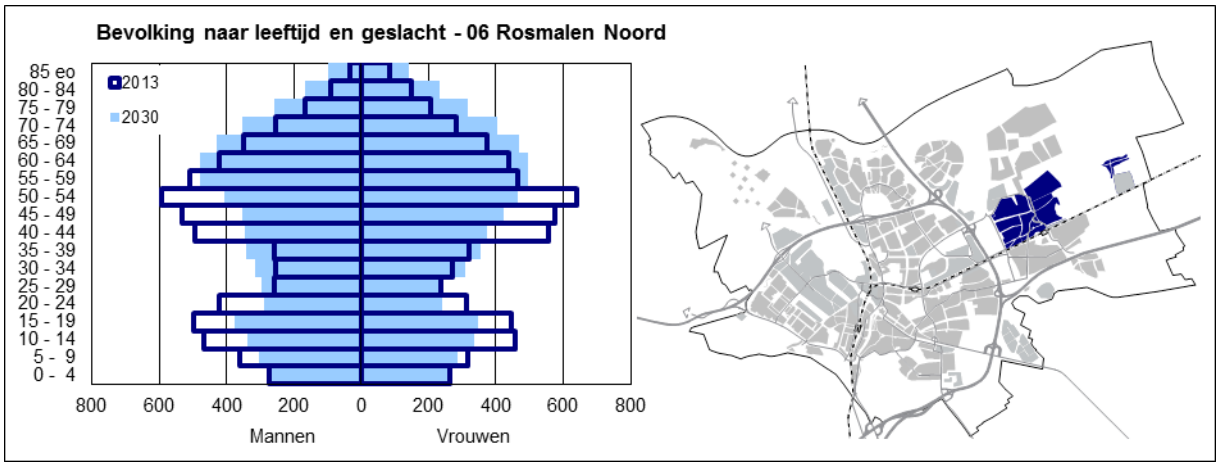

De bevolking van Rosmalen Noord is al een aantal jaren aan het dalen. Ook de komende 10 jaar zal de bevolking verder afnemen (-4%). Tot 2025 worden er ongeveer 150 woningen in de wijk bij gebouwd. Dit is echter niet voldoende om de daling van de gemiddelde woningbezetting op te vangen.

Rosmalen Noord	2013	2020	2025	2030
Bevolking	12.637	12.297	12.136	12.111
- **Tot 20 jaar**	24%	22%	21%	21%
- **Vanaf 65 jaar**	16%	20%	22%	24%
Eenpersoonshuishoudens	24%	27%	29%	30%
Woningen	5.201	5.335	5.349	5.349
Gem. woningbezetting	2,43	2,30	2,27	2,26

4.7 De Groote Wielen

In 2012 heeft De Groote Wielen de grens van 7.000 inwoners gepasseerd. Het tempo van de nieuwbouw is als gevolg van de crisis wat lager komen te liggen. De wijk groeit dan ook wat minder snel dan in de vorige prognose is voorspeld. Het zijn vooral jonge paren en jonge gezinnen die in De Groote Wielen komen wonen. De gemiddelde woningbezetting is hoger dan het stedelijk gemiddelde. Ook is het aandeel jongeren tot 20 jaar fors hoger, terwijl het aandeel 65-plussers flink lager is.

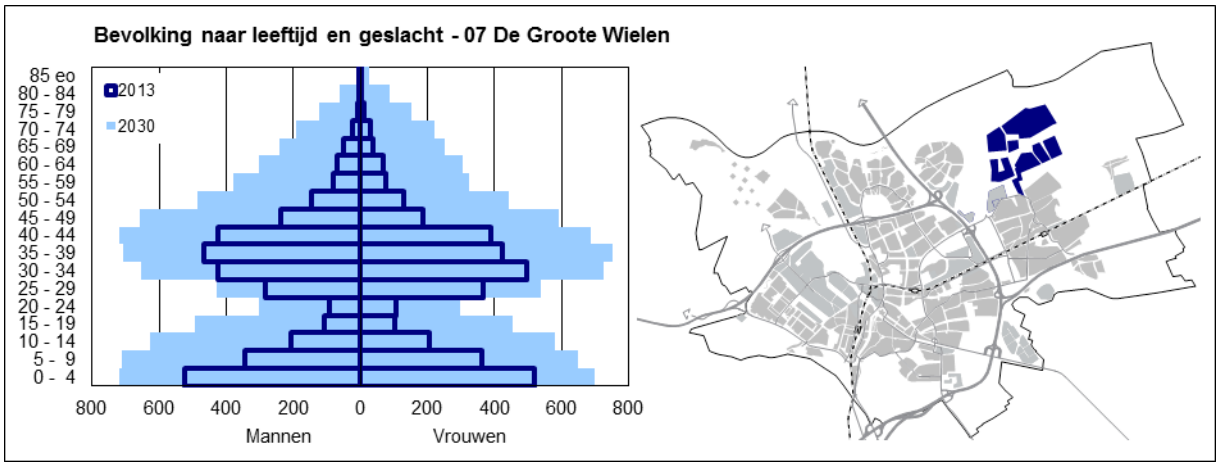

De verwachting is dat er tot 2030 nog 3.500 woningen bij zullen worden gebouwd. Daarmee zal de bevolking meer dan verdubbelen. De aantrekkingskracht van de wijk op jonge gezinnen blijft. Daarmee is en blijft De Groote Wielen ook de komende 10 jaar letterlijk de jongste wijk van ‘s-Hertogenbosch.

De Groote Wielen	2013	2020	2025	2030
Bevolking	7.015	9.368	12.154	15.605
- **Tot 20 jaar**	34%	35%	33%	32%
- **Vanaf 65 jaar**	3%	6%	7%	9%
Eenpersoonshuishoudens	18%	20%	22%	23%
Woningen	2.604	3.507	4.690	6.115
Gem. woningbezetting	2,69	2,67	2,59	2,55

4.8 Empel

Het dorp Empel is de afgelopen 15 jaar enorm gegroeid. Het dorp is in 2013 ruim drie keer zo groot als het in 1997 was. Flinke nieuwbouwproductie heeft in Empel gezorgd voor een instroom van gezinnen met kinderen. Ruim de helft (52%) van alle huishoudens in Empel zijn gezinnen met kinderen. Dat is het hoogste percentage in ’s-Hertogenbosch. Niet verwonderlijk is het daarom dat het aandeel jongeren tot 20 jaar op meer dan 30% ligt.

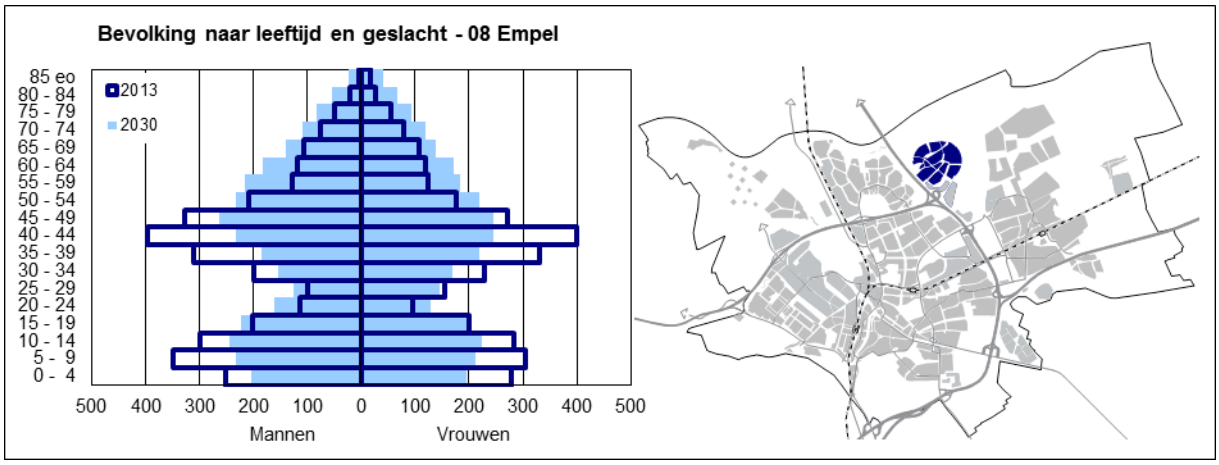

De komende jaren zal nog beperkt worden gebouwd in Empel. Tot aan 2025 gaat het om ongeveer 120 nieuwe woningen. De verhuisdynamiek in Empel is betrekkelijk laag (4,1%). De instroom van nieuwe, veelal jonge, huishoudens zal gaan dalen. De bevolking zal dan ook langzaam gaan dalen. In 2030 ligt het inwonertal 7% lager dan in 2013. Deze daling komt onder andere door kinderen die uit huis gaan. Het aandeel 65-plussers zal gaan toenemen, ook al blijft dit aandeel in vergelijking met andere wijken laag.

Empel	2013	2020	2025	2030
Bevolking	6.517	6.454	6.301	6.093
- **Tot 20 jaar**	33%	31%	30%	29%
- **Vanaf 65 jaar**	8%	11%	12%	14%
Eenpersoonshuishoudens	13%	15%	17%	18%
Woningen	2.255	2.341	2.376	2.376
Gem. woningbezetting	2,89	2,76	2,65	2,56

4.9 Noord

Noord is een van de grootste wijken van ’s-Hertogenbosch als het gaat om inwoneraantal. De percentages jongeren, ouderen en eenpersoonshuishoudens zijn nagenoeg gelijk aan het stedelijke gemiddelde. De wijk is voor het grootste deel in de jaren zeventig gebouwd. De laatste jaren zijn er weinig woningen toegevoegd in Noord. De bevolkingssamenstelling is dan ook constant.

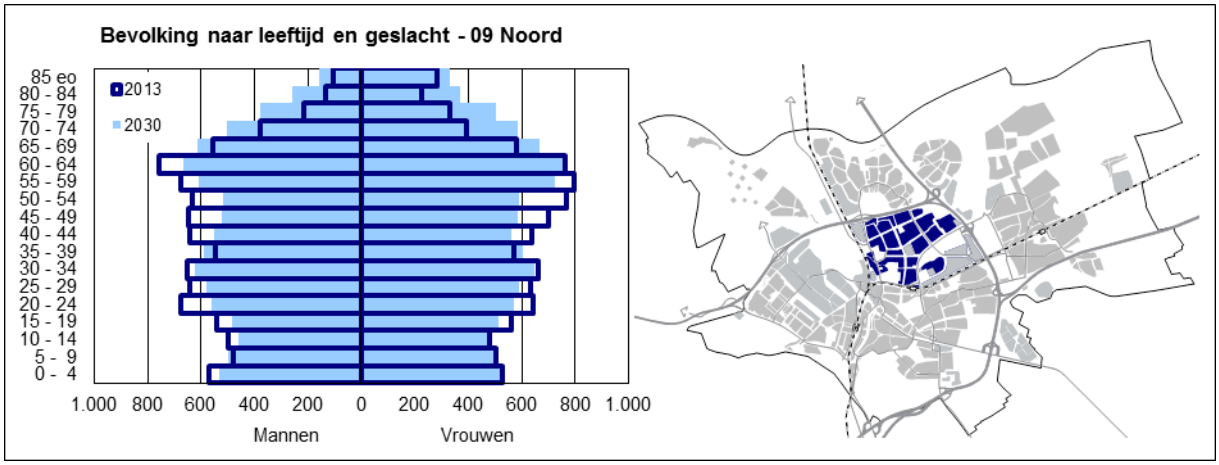

Tot aan 2030 zal de bevolking licht gaan dalen. In Orthen zal de komende jaren flink gesloopt (-260) gaan worden. Hiervoor komen nieuwe woningen terug (+185). Ook op de locatie van het oude Carolus ziekenhuis wordt de komende jaren gebouwd. In totaal zullen tot 2025 ongeveer 330 woningen in Noord aan de woningvoorraad worden toegevoegd. Net als in andere wijken daalt de gemiddelde woningbezetting. Doordat er woningen aan de voorraad worden toegevoegd, daalt het aantal inwoners niet zo sterk. Het aandeel jongeren tot 20 jaar zal gelijk blijven. Wel zal het aandeel 65-plussers flink oplopen, van 16% in 2013 naar 23% in 2030. Het aantal 40-55-jarigen zal afnemen.

Noord	2013	2020	2025	2030
Bevolking	19.412	19.182	19.401	19.204
- **Tot 20 jaar**	21%	21%	21%	21%
- **Vanaf 65 jaar**	16%	20%	21%	23%
Eenpersoonshuishoudens	33%	35%	36%	37%
Woningen	8.616	8.736	8.951	8.951
Gem. woningbezetting	2,25	2,20	2,17	2,15

4.10 Maaspoort

Maaspoort is in een periode van ongeveer 25 jaar gebouwd. Daardoor is de bevolkingssamenstelling gevarieerder dan gebruikelijk bij een nieuwbouwwijk. In 2004 is de bouw afgerond. Vanaf 2005 daalt het aantal inwoners van Maaspoort. Deze daling zal de komende jaren verder doorzetten. In 2030 zullen er 8% minder mensen wonen dan in 2013.

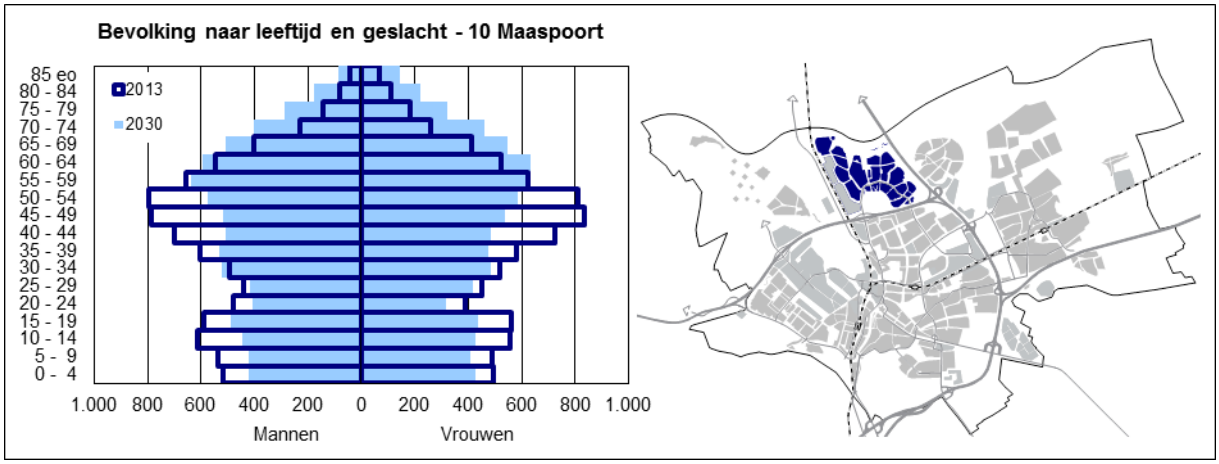

Net als in Rosmalen Noord en Rosmalen Zuid, zal ook in Maaspoort de vergrijzing de komende 10 jaar een zwaar stempel op de wijk gaan drukken. Het aandeel 65-plussers verdubbelt bijna van 11% nu naar 20% in 2030. Toch zal Maaspoort in 2030 niet de meest vergrijsde wijk van ’s-Hertogenbosch zijn. Dat zullen Rosmalen Zuid (31%) en Zuidoost (26%) zijn.

Maaspoort	2013	2020	2025	2030
Bevolking	17.247	16.454	16.110	15.894
- Tot 20 jaar	25%	23%	22%	22%
- Vanaf 65 jaar	11%	15%	18%	20%
Eenpersoonshuishoudens	26%	28%	30%	31%
Woningen	7.149	7.153	7.165	7.165
Gem. woningbezetting	2,41	2,30	2,25	2,22

4.11 West

De wijk West bestaat uit een aantal buurten die sterk van elkaar verschillen wat betreft bouwperiode en woningtype. In de buurten De Kruiskamp en De Schutskamp staan veel grondgebonden rijwoningen uit de jaren ’50 en ’60 van de vorige eeuw. In het Paleiskwartier staan voornamelijk appartementen. De meeste woningen zijn gebouwd vanaf 2000. De bevolkingsopbouw weerspiegelt deze grote variatie. In De Schutskamp wonen verhoudingsgewijs veel 75-plussers, in Boschveld en Paleiskwartier wonen verhoudingsgewijs veel jonge huishoudens (18-30 jaar).

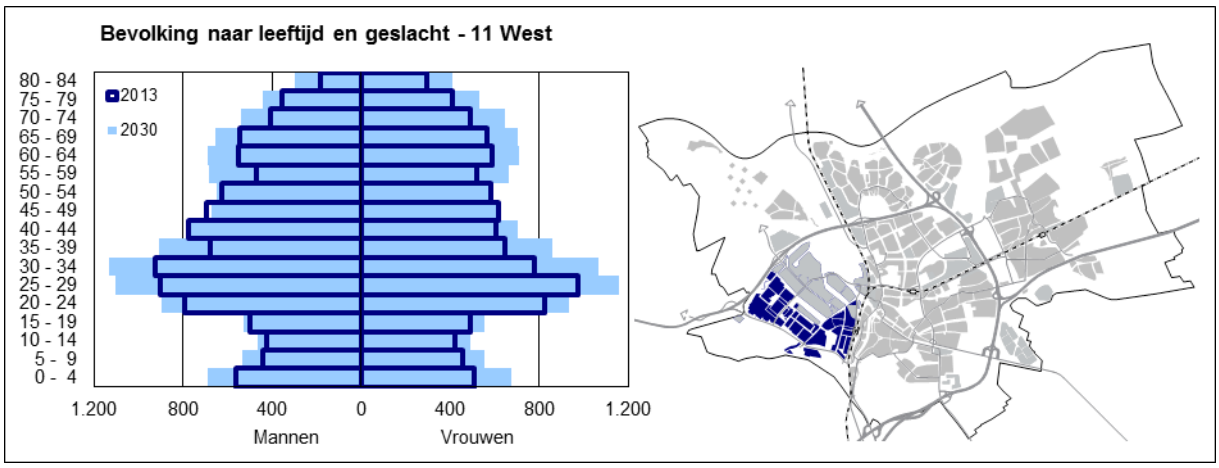

In West wordt volop gebouwd. Tot en met 2030 zullen naar verwachting bijna 2.400 woningen worden toegevoegd. De meeste woningen zullen worden toegevoegd in het Paleiskwartier (+800) en Willemspoort (+500). De bevolking van West zal dan ook flink groeien, met 20% tot 2030. Het aandeel jongeren blijft gelijk en het aandeel 65-plussers stijgt nauwelijks.

Qua huishoudensamenstelling verschillen de buurten van West onderling flink. Zo wonen in het Paleiskwartier relatief veel eenpersoonshuishoudens, terwijl in De Kruiskamp veel gezinnen met kinderen wonen. Deze variatie zorgt er voor dat de samenstelling en leeftijdsopbouw van de wijk de komende 10 jaar niet zal veranderen. Alle leeftijdsgroepen nemen in omvang toe.

West	2013	2020	2025	2030
Bevolking	19.938	21.896	23.326	24.060
- **Tot 20 jaar**	19%	19%	19%	19%
- **Vanaf 65 jaar**	18%	18%	19%	20%
Eenpersoonshuishoudens	38%	39%	39%	40%
Woningen	9.308	10.384	11.193	11.693
Gem. woningbezetting	2,14	2,11	2,08	2,06

4.12 Engelen

Engelen bestaat uit de dorpen Engelen en Bokhoven. Mede door de bouw van De Haverleij is Engelen flink gegroeid. Er zijn veel gezinnen met jonge kinderen komen wonen. De bouw van De Haverleij is bijna klaar. Er zullen nog ongeveer 100 woningen worden gebouwd. Dat is niet voldoende om de daling van de gemiddelde woningbezetting op te vangen. Daardoor zal de bevolking tot 2030 met 7% gaan dalen. Het aandeel jongeren neemt flink af. Tegelijkertijd neemt het aandeel 65-plussers juist flink toe.

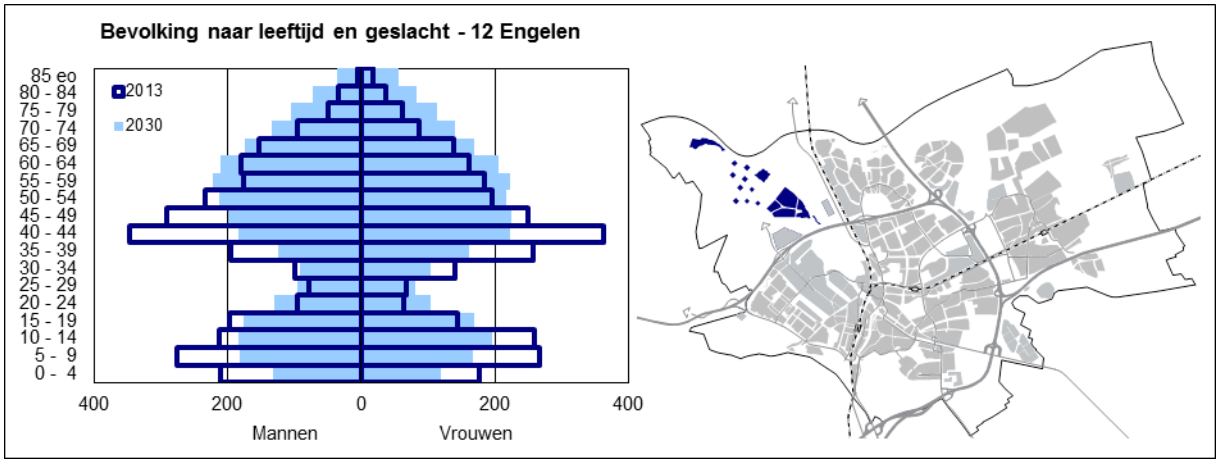

De verhuisdynamiek in Empel is relatief laag (3,9%), net als andere wijken met een groot aandeel ruime, grondgebonden koopwoningen. Die lage verhuisdynamiek versnelt het proces van vergrijzing. Kinderen verlaten de wijk als zij uit huis gaan, terwijl de ouders er blijven wonen. Er komt een beperkt aantal woningen beschikbaar, wat de instroom van huishoudens ook beperkt.

Engelen	2013	2020	2025	2030
Bevolking	5.804	5.746	5.580	5.418
- **Tot 20 jaar**	30%	27%	26%	24%
- **Vanaf 65 jaar**	12%	16%	18%	20%
Eenpersoonshuishoudens	17%	19%	21%	22%
Woningen	2.209	2.294	2.314	2.314
Gem. woningbezetting	2,63	2,50	2,41	2,34

Bijlage A: Bevolkingsontwikkeling ’s-Hertogenbosch 2013-2030 volgens de drie scenario’s

Hoge variant	**2013**	**2014**	**2015**	**2016**	**2017**	**2018**	**2019**	**2020**	**2021**	**2022**	**2023**	**2024**	**2025**	**2026**	**2027**	**2028**	**2029**	**2030**
Bevolking	142.825	143.853	143.994	144.352	145.022	145.687	146.543	147.563	148.691	149.963	151.143	151.702	152.404	152.815	153.630	154.386	155.307	156.264
Geboorte	1.683	1.684	1.679	1.678	1.683	1.691	1.699	1.712	1.733	1.725	1.736	1.747	1.756	1.765	1.781	1.795	1.813	1.825
Sterfte	1.171	1.195	1.219	1.247	1.278	1.299	1.332	1.359	1.382	1.412	1.440	1.471	1.492	1.528	1.555	1.587	1.613	1.640
Natuurlijke groei	*512*	*489*	*460*	*431*	*405*	*392*	*367*	*353*	*351*	*313*	*296*	*276*	*264*	*237*	*226*	*208*	*200*	*185*
Vestiging	6.905	6.503	6.661	6.722	6.779	6.837	6.952	7.110	7.243	7.289	7.054	7.144	7.019	7.224	7.235	7.352	7.419	7.349
Vertrek	6.389	6.851	6.586	6.506	6.465	6.473	6.407	6.334	6.324	6.422	6.791	6.718	6.871	6.646	6.705	6.638	6.664	6.858
Migratiesaldo	*516*	*-348*	*75*	*216*	*314*	*364*	*545*	*776*	*919*	*867*	*263*	*426*	*148*	*578*	*530*	*714*	*755*	*491*
Woningvoorraad	64.395	64.886	65.157	65.691	66.261	66.848	67.444	68.102	68.849	69.652	70.403	70.853	71.353	71.703	72.228	72.713	73.263	73.813
Gem. woningbezetting	*2,22*	*2,22*	*2,21*	*2,20*	*2,19*	*2,18*	*2,17*	*2,17*	*2,16*	*2,15*	*2,15*	*2,14*	*2,14*	*2,13*	*2,13*	*2,12*	*2,12*	*2,12*

Midden variant	**2013**	**2014**	**2015**	**2016**	**2017**	**2018**	**2019**	**2020**	**2021**	**2022**	**2023**	**2024**	**2025**	**2026**	**2027**	**2028**	**2029**	**2030**
Bevolking	142.825	143.799	143.945	144.489	145.093	145.852	146.379	147.185	148.260	149.154	150.158	150.721	151.441	152.282	153.098	153.568	154.067	154.600
Geboorte	1.683	1.684	1.678	1.677	1.681	1.688	1.691	1.703	1.719	1.702	1.714	1.724	1.738	1.754	1.764	1.774	1.783	1.790
Sterfte	1.171	1.195	1.219	1.247	1.278	1.299	1.330	1.357	1.381	1.410	1.438	1.468	1.490	1.522	1.550	1.583	1.609	1.633
Natuurlijke groei	*512*	*489*	*459*	*430*	*403*	*389*	*361*	*346*	*338*	*292*	*276*	*256*	*248*	*232*	*214*	*191*	*174*	*157*
Vestiging	6.875	6.502	6.664	6.698	6.801	6.717	6.884	7.051	7.029	7.157	6.998	7.088	7.174	7.200	7.078	7.125	7.161	7.159
Vertrek	6.413	6.845	6.579	6.524	6.445	6.579	6.439	6.322	6.473	6.445	6.711	6.624	6.581	6.616	6.822	6.817	6.802	6.828
Migratiesaldo	*462*	*-343*	*85*	*174*	*356*	*138*	*445*	*729*	*556*	*712*	*287*	*464*	*593*	*584*	*256*	*308*	*359*	*331*
Woningen	64.395	64.886	65.135	65.673	66.223	66.828	67.319	67.927	68.649	69.277	69.945	70.395	70.903	71.453	71.978	72.328	72.678	73.028
Gem. woningbezetting	*2,22*	*2,22*	*2,21*	*2,20*	*2,19*	*2,18*	*2,17*	*2,17*	*2,16*	*2,15*	*2,15*	*2,14*	*2,14*	*2,13*	*2,13*	*2,12*	*2,12*	*2,12*

Lage variant	**2013**	**2014**	**2015**	**2016**	**2017**	**2018**	**2019**	**2020**	**2021**	**2022**	**2023**	**2024**	**2025**	**2026**	**2027**	**2028**	**2029**	**2030**
Bevolking	142.825	143.737	143.945	144.221	144.717	145.400	145.785	146.539	147.234	147.917	148.484	149.016	149.648	150.226	150.864	151.551	152.074	152.504
Geboorte	1.682	1.683	1.673	1.670	1.673	1.672	1.675	1.685	1.693	1.674	1.676	1.685	1.694	1.706	1.720	1.730	1.739	1.752
Sterfte	1.171	1.195	1.219	1.247	1.278	1.294	1.327	1.354	1.380	1.404	1.435	1.460	1.484	1.514	1.539	1.572	1.596	1.625
Natuurlijke groei	*511*	*488*	*454*	*423*	*395*	*378*	*348*	*331*	*313*	*270*	*241*	*225*	*210*	*192*	*181*	*158*	*143*	*127*
Vestiging	6.841	6.531	6.531	6.631	6.733	6.621	6.820	6.839	6.867	6.859	6.874	6.940	6.944	7.002	7.062	7.034	7.015	7.161
Vertrek	6.440	6.811	6.709	6.558	6.445	6.614	6.414	6.475	6.497	6.562	6.583	6.533	6.576	6.556	6.556	6.669	6.728	6.612
Migratiesaldo	*401*	*-280*	*-178*	*73*	*288*	*7*	*406*	*364*	*370*	*297*	*291*	*407*	*368*	*446*	*506*	*365*	*287*	*549*
Woningvoorraad	64.395	64.886	65.135	65.551	66.051	66.621	67.046	67.629	68.174	68.702	69.165	69.598	70.063	70.488	70.928	71.378	71.738	72.038
Gem. woningbezetting	*2,22*	*2,22*	*2,21*	*2,20*	*2,19*	*2,18*	*2,17*	*2,17*	*2,16*	*2,15*	*2,15*	*2,14*	*2,14*	*2,13*	*2,13*	*2,12*	*2,12*	*2,12*

Bijlage B: Bevolking naar leeftijd en woningen ’s-Hertogenbosch 2013-2030 (midden variant)

Midden variant	2013	2014	2015	2016	2017	2018	2019	2020	2021	2022	2023	2024	2025	2026	2027	2028	2029	2030
0-4 jr	8.314	8.333	8.240	8.185	8.112	8.118	8.125	8.147	8.195	8.243	8.274	8.290	8.317	8.358	8.403	8.453	8.502	8.552
5-9 jr	7.733	7.733	7.823	7.868	7.924	7.967	7.966	7.911	7.880	7.831	7.845	7.862	7.887	7.924	7.967	7.984	8.006	8.033
10-14 jr	7.806	7.862	7.791	7.731	7.691	7.646	7.635	7.728	7.775	7.830	7.876	7.879	7.823	7.788	7.740	7.742	7.762	7.783
15-19 jr	7.708	7.723	7.695	7.808	7.852	7.900	7.924	7.885	7.876	7.858	7.838	7.823	7.909	7.939	7.988	7.988	7.976	7.929
20-24 jr	8.745	8.738	8.646	8.574	8.595	8.621	8.618	8.715	8.888	8.967	9.062	9.043	9.024	9.045	9.068	9.001	8.974	9.012
25-29 jr	10.319	10.458	10.295	10.326	10.295	10.353	10.327	10.415	10.556	10.688	10.822	10.868	10.941	11.057	11.144	11.151	11.159	11.153
30-34 jr	10.352	10.396	10.354	10.247	10.300	10.375	10.430	10.440	10.562	10.618	10.739	10.787	10.894	11.022	11.147	11.214	11.279	11.337
35-39 jr	9.608	9.502	9.518	9.636	9.672	9.775	9.781	9.809	9.774	9.843	9.939	10.013	10.043	10.138	10.196	10.264	10.327	10.428
40-44 jr	11.431	11.184	10.705	10.225	9.892	9.548	9.428	9.465	9.559	9.579	9.664	9.672	9.689	9.633	9.678	9.722	9.782	9.802
45-49 jr	10.808	10.934	11.016	11.155	11.243	11.161	10.927	10.535	10.129	9.844	9.550	9.425	9.436	9.491	9.483	9.520	9.506	9.498
50-54 jr	10.356	10.456	10.557	10.638	10.578	10.612	10.716	10.816	10.964	11.056	10.994	10.793	10.442	10.072	9.814	9.525	9.399	9.383
55-59 jr	9.090	9.266	9.558	9.686	9.912	10.047	10.129	10.242	10.345	10.311	10.359	10.468	10.564	10.700	10.791	10.728	10.546	10.223
60-64 jr	8.750	8.667	8.644	8.698	8.735	8.805	8.960	9.237	9.369	9.586	9.721	9.808	9.921	10.021	10.000	10.046	10.154	10.248
65-69 jr	7.363	7.816	8.010	8.249	8.222	8.199	8.119	8.108	8.166	8.211	8.283	8.428	8.681	8.795	8.997	9.120	9.204	9.309
70-74 jr	5.184	5.329	5.505	5.692	6.170	6.675	7.065	7.241	7.458	7.446	7.438	7.380	7.371	7.434	7.481	7.552	7.685	7.908
75-79 jr	3.988	3.993	4.085	4.211	4.281	4.364	4.479	4.630	4.792	5.194	5.612	5.928	6.069	6.246	6.246	6.248	6.211	6.210
80-84 jr	2.897	2.981	3.016	2.992	2.992	3.002	3.007	3.083	3.176	3.228	3.291	3.373	3.492	3.618	3.915	4.222	4.446	4.538
85-89 jr	1.687	1.695	1.699	1.757	1.798	1.824	1.871	1.891	1.879	1.882	1.893	1.896	1.943	2.003	2.033	2.072	2.124	2.205
90 jr e.o.	686	733	788	811	829	860	872	887	917	939	958	985	995	998	1.007	1.016	1.025	1.049
Totale bevolking	142.825	143.799	143.945	144.489	145.093	145.852	146.379	147.185	148.260	149.154	150.158	150.721	151.441	152.282	153.098	153.568	154.067	154.600
0-14 jr	17%	17%	17%	16%	16%	16%	16%	16%	16%	16%	16%	16%	16%	16%	16%	16%	16%	16%
15-29 jr	19%	19%	19%	18%	18%	18%	18%	18%	18%	18%	18%	18%	18%	18%	18%	18%	18%	18%
30-54 jr	37%	36%	36%	36%	36%	35%	35%	35%	34%	34%	34%	34%	33%	33%	33%	33%	33%	33%
55-64 jr	12%	12%	13%	13%	13%	13%	13%	13%	13%	13%	13%	13%	14%	14%	14%	14%	13%	13%
65-74 jr	9%	9%	9%	10%	10%	10%	10%	10%	11%	10%	10%	10%	11%	11%	11%	11%	11%	11%
75 jr e.o.	6%	7%	7%	7%	7%	7%	7%	7%	7%	8%	8%	8%	8%	8%	9%	9%	9%	9%
Woningen	64.395	64.886	65.135	65.673	66.223	66.828	67.319	67.927	68.649	69.277	69.945	70.395	70.903	71.453	71.978	72.328	72.678	73.028
Gem. won.bezetting	2,22	2,22	2,21	2,20	2,19	2,18	2,17	2,17	2,16	2,15	2,15	2,14	2,14	2,13	2,13	2,12	2,12	2,12

Bijlage C: Bevolking naar leeftijd en woningen per wijk 2013-2030 (midden variant)

01 Binnenstad	2013	2014	2015	2016	2017	2018	2019	2020	2021	2022	2023	2024	2025	2026	2027	2028	2029	2030
0-4 jr	407	414	432	425	428	430	434	437	440	446	452	463	467	472	479	484	488	489
5-9 jr	263	269	266	289	288	305	306	310	304	302	302	301	304	307	311	314	317	320
10-14 jr	243	251	266	253	255	248	248	249	261	260	268	268	267	260	253	253	252	254
15-19 jr	372	357	342	344	360	356	359	365	357	358	353	353	355	361	359	362	359	353
20-24 jr	1.234	1.287	1.270	1.246	1.247	1.259	1.255	1.256	1.277	1.301	1.308	1.316	1.327	1.326	1.330	1.321	1.313	1.311
25-29 jr	1.772	1.787	1.795	1.817	1.819	1.855	1.894	1.901	1.923	1.946	1.975	1.997	2.019	2.041	2.048	2.037	2.028	2.020
30-34 jr	1.263	1.259	1.275	1.255	1.265	1.278	1.280	1.294	1.328	1.340	1.371	1.410	1.430	1.451	1.462	1.466	1.465	1.463
35-39 jr	832	835	823	827	827	831	825	834	827	837	846	855	874	896	899	911	925	932
40-44 jr	836	811	785	740	701	665	662	650	657	656	659	658	664	658	659	660	657	660
45-49 jr	798	794	786	805	819	802	776	745	706	669	638	627	622	623	618	616	605	601
50-54 jr	826	841	842	828	813	835	836	835	859	872	861	841	811	773	738	694	672	663
55-59 jr	820	810	822	819	842	858	869	881	886	882	901	912	920	944	950	931	900	859
60-64 jr	732	752	727	745	758	770	772	792	805	835	849	865	883	890	884	887	890	889
65-69 jr	614	657	688	699	697	683	690	678	697	709	720	728	756	770	792	798	805	812
70-74 jr	397	390	418	443	487	547	589	614	636	639	627	634	628	644	650	654	660	677
75-79 jr	287	288	293	285	304	317	319	339	368	408	461	496	516	535	536	526	524	516
80-84 jr	288	284	265	271	254	253	254	262	264	279	289	294	312	332	363	400	421	431
85-89 jr	231	233	230	219	214	211	209	199	207	196	196	197	205	208	219	220	225	236
90 jr e.o.	106	106	111	116	119	118	119	118	116	116	116	117	114	115	112	111	113	114
Totale bevolking	12.321	12.425	12.436	12.426	12.497	12.621	12.696	12.759	12.918	13.051	13.192	13.332	13.474	13.606	13.662	13.645	13.619	13.600
0-14 jr	7%	8%	8%	8%	8%	8%	8%	8%	8%	8%	8%	8%	8%	8%	8%	8%	8%	8%
15-29 jr	27%	28%	27%	27%	27%	27%	28%	28%	28%	28%	28%	27%	27%	27%	27%	27%	27%	27%
30-54 jr	37%	37%	36%	36%	35%	35%	34%	34%	34%	34%	33%	33%	33%	32%	32%	32%	32%	32%
55-64 jr	13%	13%	12%	13%	13%	13%	13%	13%	13%	13%	13%	13%	13%	13%	13%	13%	13%	13%
65-74 jr	8%	8%	9%	9%	9%	10%	10%	10%	10%	10%	10%	10%	10%	10%	11%	11%	11%	11%
75 jr e.o.	7%	7%	7%	7%	7%	7%	7%	7%	7%	8%	8%	8%	9%	9%	9%	9%	9%	10%
Woningen	7.371	7.415	7.415	7.424	7.474	7.560	7.610	7.660	7.760	7.860	7.960	8.060	8.160	8.260	8.310	8.310	8.310	8.310
Gem. won.bezetting	1,67	1,68	1,68	1,67	1,67	1,67	1,67	1,67	1,66	1,66	1,66	1,65	1,65	1,65	1,64	1,64	1,64	1,64

02 Zuidoost	2013	2014	2015	2016	2017	2018	2019	2020	2021	2022	2023	2024	2025	2026	2027	2028	2029	2030
0-4 jr	555	611	622	628	633	630	640	644	644	645	643	643	637	635	635	636	634	637
5-9 jr	449	442	486	509	525	560	582	580	576	574	565	568	567	568	568	566	565	562
10-14 jr	478	489	488	479	485	493	481	504	516	522	538	548	540	533	526	521	522	522
15-19 jr	546	552	555	562	559	540	539	534	523	526	524	516	528	534	538	542	542	535
20-24 jr	609	652	641	631	637	647	640	644	646	644	635	630	626	617	617	613	599	606
25-29 jr	877	919	935	955	961	965	967	953	948	950	954	953	955	957	954	946	944	939
30-34 jr	856	896	908	925	935	939	937	932	939	933	929	935	935	930	935	940	941	944
35-39 jr	717	749	787	811	826	863	863	861	856	856	854	855	852	855	853	854	857	859
40-44 jr	745	754	750	716	704	686	684	697	703	707	723	718	712	708	703	702	701	695
45-49 jr	805	785	767	770	775	768	756	732	690	667	642	629	637	640	634	640	635	626
50-54 jr	805	837	854	848	850	842	826	810	808	812	798	782	751	714	688	661	652	648
55-59 jr	727	761	793	805	810	819	837	840	836	828	821	812	803	808	809	799	783	753
60-64 jr	737	708	707	715	720	738	754	778	781	784	792	797	807	801	796	793	792	788
65-69 jr	660	713	752	765	759	738	714	705	709	706	716	726	748	751	758	767	772	778
70-74 jr	569	554	541	556	611	663	705	724	736	725	714	690	688	689	689	698	707	723
75-79 jr	598	580	583	577	566	555	548	541	553	593	637	665	680	692	684	675	667	662
80-84 jr	541	559	542	521	508	493	480	482	481	471	466	463	461	472	502	534	556	569
85-89 jr	405	387	371	374	365	353	357	350	335	322	319	312	314	315	311	309	308	308
90 jr e.o.	163	182	190	205	206	209	202	204	203	200	198	201	196	192	188	184	182	182
Totale bevolking	11.842	12.130	12.272	12.352	12.435	12.501	12.512	12.515	12.483	12.465	12.468	12.443	12.437	12.411	12.388	12.380	12.359	12.336
0-14 jr	12%	12%	13%	13%	13%	13%	13%	14%	13%	13%	13%	13%	13%	13%	13%	13%	13%	13%
15-29 jr	17%	18%	17%	17%	17%	17%	17%	17%	17%	17%	17%	17%	17%	17%	17%	17%	17%	17%
30-54 jr	33%	33%	33%	33%	33%	33%	32%	32%	32%	32%	32%	31%	31%	31%	31%	31%	31%	31%
55-64 jr	12%	12%	12%	12%	12%	12%	13%	13%	13%	13%	13%	13%	13%	13%	13%	13%	13%	12%
65-74 jr	10%	10%	11%	11%	11%	11%	11%	11%	12%	11%	11%	11%	12%	12%	12%	12%	12%	12%
75 jr e.o.	14%	14%	14%	14%	13%	13%	13%	13%	13%	13%	13%	13%	13%	13%	14%	14%	14%	14%
Woningen	6.274	6.379	6.442	6.479	6.515	6.553	6.573	6.573	6.573	6.573	6.573	6.573	6.573	6.573	6.573	6.573	6.573	6.573
Gem. won.bezetting	1,89	1,90	1,90	1,91	1,91	1,91	1,90	1,90	1,90	1,90	1,90	1,89	1,89	1,89	1,88	1,88	1,88	1,88

03 Graafsepoort	2013	2014	2015	2016	2017	2018	2019	2020	2021	2022	2023	2024	2025	2026	2027	2028	2029	2030
0-4 jr	811	811	817	828	819	817	821	814	806	806	806	802	792	791	785	783	784	785
5-9 jr	700	694	710	699	721	725	726	724	719	708	708	706	703	699	697	690	686	682
10-14 jr	770	767	732	721	702	687	682	687	679	692	691	690	678	680	666	663	660	655
15-19 jr	707	709	714	737	729	739	740	710	702	691	676	669	676	670	676	667	664	655
20-24 jr	844	828	824	829	836	827	830	838	852	845	857	854	831	823	819	803	797	796
25-29 jr	1.173	1.176	1.145	1.103	1.098	1.096	1.096	1.092	1.098	1.101	1.096	1.104	1.103	1.114	1.113	1.113	1.110	1.100
30-34 jr	1.100	1.107	1.103	1.099	1.089	1.083	1.090	1.072	1.045	1.037	1.034	1.032	1.032	1.041	1.042	1.046	1.047	1.053
35-39 jr	907	907	925	945	978	989	993	984	978	968	966	964	954	943	935	935	933	935
40-44 jr	1.160	1.101	1.042	999	923	888	884	892	905	910	917	913	908	898	884	883	879	873
45-49 jr	1.011	1.045	1.051	1.056	1.084	1.077	1.032	982	939	881	848	835	833	838	841	838	834	822
50-54 jr	911	916	928	946	937	933	957	959	964	978	968	933	889	845	806	776	760	759
55-59 jr	825	816	833	819	844	860	871	876	887	873	871	883	890	890	904	897	871	833
60-64 jr	833	799	779	779	780	778	780	796	788	804	819	821	825	836	824	824	838	843
65-69 jr	796	837	854	841	817	803	780	764	765	766	764	766	782	776	792	804	810	817
70-74 jr	568	572	583	604	638	682	719	732	726	708	699	683	670	671	672	678	678	694
75-79 jr	394	400	402	429	433	450	460	468	485	512	552	577	591	588	578	575	560	557
80-84 jr	285	291	313	296	298	286	288	292	311	311	320	325	336	346	368	400	418	424
85-89 jr	114	122	127	146	160	168	172	181	169	174	167	168	168	178	179	184	186	199
90 jr e.o.	43	46	49	52	49	57	65	62	68	72	80	81	84	82	87	80	84	89
Totale bevolking	13.952	13.944	13.931	13.928	13.935	13.945	13.986	13.925	13.886	13.837	13.839	13.806	13.745	13.709	13.668	13.639	13.599	13.571
0-14 jr	16%	16%	16%	16%	16%	16%	16%	16%	16%	16%	16%	16%	16%	16%	16%	16%	16%	16%
15-29 jr	20%	19%	19%	19%	19%	19%	19%	19%	19%	19%	19%	19%	19%	19%	19%	19%	19%	19%
30-54 jr	36%	36%	36%	36%	36%	36%	35%	35%	35%	35%	34%	34%	34%	33%	33%	33%	33%	33%
55-64 jr	12%	12%	12%	11%	12%	12%	12%	12%	12%	12%	12%	12%	12%	13%	13%	13%	13%	12%
65-74 jr	10%	10%	10%	10%	10%	11%	11%	11%	11%	11%	11%	10%	11%	11%	11%	11%	11%	11%
75 jr e.o.	6%	6%	6%	7%	7%	7%	7%	7%	7%	8%	8%	8%	9%	9%	9%	9%	9%	9%
Woningen	6.541	6.541	6.541	6.566	6.591	6.616	6.666	6.666	6.666	6.666	6.666	6.666	6.666	6.666	6.666	6.666	6.666	6.666
Gem. won.bezetting	2,13	2,13	2,13	2,12	2,11	2,11	2,10	2,09	2,08	2,08	2,08	2,07	2,06	2,06	2,05	2,05	2,04	2,04

04 Muntel / Vliert	2013	2014	2015	2016	2017	2018	2019	2020	2021	2022	2023	2024	2025	2026	2027	2028	2029	2030
0-4 jr	446	446	454	459	460	464	463	468	472	473	471	468	465	462	460	459	457	455
5-9 jr	346	353	361	361	378	379	374	375	379	376	377	377	376	374	373	370	370	367
10-14 jr	306	326	329	334	331	322	324	331	329	337	340	336	336	333	329	329	327	325
15-19 jr	382	361	354	360	361	375	384	384	390	387	382	384	386	384	387	386	383	381
20-24 jr	607	615	632	621	623	619	607	613	626	627	637	643	644	646	644	636	632	633
25-29 jr	644	676	657	669	671	654	644	664	675	669	664	658	651	655	652	657	663	663
30-34 jr	644	641	658	647	661	666	670	663	677	670	660	657	659	655	655	652	648	645
35-39 jr	529	534	549	573	576	574	561	575	564	567	571	576	564	564	560	555	552	556
40-44 jr	572	580	565	547	526	503	491	504	517	514	515	506	507	494	495	498	498	490
45-49 jr	489	490	497	516	531	545	543	525	510	487	470	461	460	466	460	459	451	451
50-54 jr	511	510	510	507	515	506	504	513	529	536	540	535	516	497	478	460	451	450
55-59 jr	451	472	505	504	499	494	487	494	495	496	491	490	494	499	505	509	499	482
60-64 jr	339	346	347	373	402	400	411	437	436	432	431	431	427	424	427	424	423	426
65-69 jr	248	270	276	298	293	304	303	303	316	331	332	337	354	352	353	354	353	354
70-74 jr	178	186	190	192	209	227	244	249	268	261	263	264	260	268	274	276	283	296
75-79 jr	136	125	138	140	138	133	141	142	150	164	177	190	194	205	200	205	204	198
80-84 jr	91	98	97	95	98	94	88	95	98	93	93	97	100	100	112	123	132	134
85-89 jr	51	46	44	44	50	51	54	52	51	55	51	46	50	51	51	50	50	54
90 jr e.o.	17	20	24	23	26	23	23	22	25	27	28	29	25	29	28	29	26	29
Totale bevolking	6.987	7.095	7.187	7.263	7.348	7.333	7.316	7.409	7.507	7.502	7.493	7.485	7.468	7.458	7.443	7.431	7.402	7.389
0-14 jr	16%	16%	16%	16%	16%	16%	16%	16%	16%	16%	16%	16%	16%	16%	16%	16%	16%	16%
15-29 jr	23%	23%	23%	23%	23%	22%	22%	22%	23%	22%	22%	23%	23%	23%	23%	23%	23%	23%
30-54 jr	39%	39%	39%	38%	38%	38%	38%	38%	37%	37%	37%	37%	36%	36%	36%	35%	35%	35%
55-64 jr	11%	12%	12%	12%	12%	12%	12%	13%	12%	12%	12%	12%	12%	12%	13%	13%	12%	12%
65-74 jr	6%	6%	6%	7%	7%	7%	7%	7%	8%	8%	8%	8%	8%	8%	8%	8%	9%	9%
75 jr e.o.	4%	4%	4%	4%	4%	4%	4%	4%	4%	5%	5%	5%	5%	5%	5%	5%	6%	6%
Woningen	3.214	3.264	3.314	3.364	3.414	3.414	3.414	3.474	3.534	3.534	3.534	3.534	3.534	3.534	3.534	3.534	3.534	3.534
Gem. won.bezetting	2,17	2,17	2,17	2,16	2,15	2,15	2,14	2,13	2,12	2,12	2,12	2,12	2,11	2,11	2,11	2,10	2,09	2,09

05 Rosmalen Zuid	2013	2014	2015	2016	2017	2018	2019	2020	2021	2022	2023	2024	2025	2026	2027	2028	2029	2030
0-4 jr	416	412	382	366	356	347	342	331	338	338	332	326	325	325	324	320	315	313
5-9 jr	491	491	508	505	496	499	491	471	466	464	453	448	447	446	443	440	435	433
10-14 jr	625	611	589	585	584	568	564	574	578	573	575	568	565	555	549	542	540	534
15-19 jr	560	567	584	597	588	596	594	577	580	579	569	568	577	578	575	575	567	561
20-24 jr	347	338	327	317	319	322	326	341	355	350	351	340	335	340	342	334	330	332
25-29 jr	271	284	262	247	243	226	220	214	227	235	231	222	226	233	237	233	223	216
30-34 jr	348	330	307	279	268	263	265	249	265	269	250	239	237	239	248	240	238	235
35-39 jr	433	436	424	428	414	405	384	374	366	369	361	354	350	350	354	347	339	330
40-44 jr	663	667	610	582	561	544	539	532	538	534	521	512	503	493	491	490	488	481
45-49 jr	752	729	747	734	730	718	713	672	651	635	616	606	608	608	599	596	586	581
50-54 jr	757	768	760	792	778	791	780	790	791	794	779	771	745	724	711	693	685	681
55-59 jr	786	791	818	814	824	816	828	824	850	846	853	849	859	863	866	860	851	828
60-64 jr	795	787	801	791	797	813	815	833	842	853	849	860	859	879	877	885	887	892
65-69 jr	659	712	722	757	769	770	763	773	770	777	782	794	816	818	831	832	840	845
70-74 jr	382	422	458	495	551	593	626	640	664	672	675	670	676	676	680	690	694	710
75-79 jr	332	347	348	356	346	356	377	410	432	475	504	531	542	559	564	568	566	572
80-84 jr	294	282	272	269	271	273	282	282	288	288	291	312	327	348	373	395	415	421
85-89 jr	173	180	194	200	192	194	192	188	187	186	188	195	198	202	199	208	215	227
90 jr e.o.	69	75	85	84	91	94	99	105	113	116	110	111	114	117	119	117	119	127
Totale bevolking	9.153	9.229	9.198	9.198	9.178	9.188	9.200	9.180	9.301	9.353	9.290	9.276	9.309	9.353	9.382	9.365	9.333	9.319
0-14 jr	17%	16%	16%	16%	16%	15%	15%	15%	15%	15%	15%	14%	14%	14%	14%	14%	14%	14%
15-29 jr	13%	13%	13%	13%	13%	12%	12%	12%	12%	12%	12%	12%	12%	12%	12%	12%	12%	12%
30-54 jr	32%	32%	31%	31%	30%	30%	29%	29%	28%	28%	27%	27%	26%	26%	26%	25%	25%	25%
55-64 jr	17%	17%	18%	17%	18%	18%	18%	18%	18%	18%	18%	18%	18%	19%	19%	19%	19%	18%
65-74 jr	11%	12%	13%	14%	14%	15%	15%	15%	15%	15%	16%	16%	16%	16%	16%	16%	16%	17%
75 jr e.o.	9%	10%	10%	10%	10%	10%	10%	11%	11%	11%	12%	12%	13%	13%	13%	14%	14%	14%
Woningen	3.653	3.704	3.704	3.724	3.744	3.764	3.784	3.804	3.867	3.907	3.907	3.907	3.932	3.957	3.982	3.982	3.982	3.982
Gem. won.bezetting	2,51	2,49	2,48	2,47	2,45	2,44	2,43	2,41	2,41	2,39	2,38	2,37	2,37	2,36	2,36	2,35	2,34	2,34

06 Rosmalen Noord	2013	2014	2015	2016	2017	2018	2019	2020	2021	2022	2023	2024	2025	2026	2027	2028	2029	2030
0-4 jr	535	529	526	532	523	530	538	540	542	547	546	548	547	543	539	536	540	541
5-9 jr	677	657	608	612	600	603	595	591	587	578	579	584	589	587	590	592	590	590
10-14 jr	927	877	868	816	776	739	724	694	699	690	691	687	683	677	671	671	675	674
15-19 jr	944	929	908	907	888	875	843	836	809	783	764	749	738	738	735	732	731	725
20-24 jr	736	722	706	659	656	632	622	611	612	607	606	586	582	567	557	542	539	528
25-29 jr	494	525	539	580	597	619	608	598	566	563	553	550	546	547	545	539	531	534
30-34 jr	524	539	542	555	578	590	611	619	634	636	648	646	641	631	628	628	625	627
35-39 jr	580	565	578	595	607	631	638	637	638	644	652	666	670	682	686	695	695	698
40-44 jr	1.051	970	874	803	744	690	676	685	689	686	700	704	701	702	706	707	715	720
45-49 jr	1.106	1.105	1.099	1.088	1.077	1.038	987	918	862	823	782	766	774	771	773	775	775	779
50-54 jr	1.236	1.235	1.201	1.171	1.116	1.106	1.105	1.103	1.097	1.092	1.069	1.035	985	947	912	885	870	873
55-59 jr	972	1.011	1.054	1.091	1.121	1.113	1.114	1.101	1.078	1.045	1.038	1.042	1.044	1.046	1.051	1.037	1.009	974
60-64 jr	862	836	849	861	871	901	926	957	980	1.000	1.001	1.001	992	987	971	966	974	978
65-69 jr	724	778	771	783	793	799	776	784	790	796	811	833	857	875	892	893	899	897
70-74 jr	537	550	574	597	626	646	687	693	699	708	708	692	693	704	709	721	732	758
75-79 jr	373	368	373	394	414	445	450	470	485	508	531	562	564	574	580	581	573	576
80-84 jr	238	259	266	266	272	269	264	271	280	293	315	315	328	338	358	378	399	400
85-89 jr	89	93	105	109	122	128	141	143	142	146	142	144	146	150	157	169	173	179
90 jr e.o.	32	29	35	35	33	39	37	46	46	51	51	59	56	57	59	58	59	60
Totale bevolking	12.637	12.577	12.476	12.454	12.414	12.393	12.342	12.297	12.235	12.196	12.187	12.169	12.136	12.123	12.119	12.105	12.104	12.111
0-14 jr	17%	16%	16%	16%	15%	15%	15%	15%	15%	15%	15%	15%	15%	15%	15%	15%	15%	15%
15-29 jr	17%	17%	17%	17%	17%	17%	17%	17%	16%	16%	16%	15%	15%	15%	15%	15%	15%	15%
30-54 jr	36%	35%	34%	34%	33%	33%	33%	32%	32%	32%	32%	31%	31%	31%	31%	30%	30%	31%
55-64 jr	15%	15%	15%	16%	16%	16%	17%	17%	17%	17%	17%	17%	17%	17%	17%	17%	16%	16%
65-74 jr	10%	11%	11%	11%	11%	12%	12%	12%	12%	12%	12%	13%	13%	13%	13%	13%	13%	14%
75 jr e.o.	6%	6%	6%	6%	7%	7%	7%	8%	8%	8%	9%	9%	9%	9%	10%	10%	10%	10%
Woningen	5.201	5.213	5.213	5.254	5.285	5.310	5.335	5.335	5.335	5.335	5.349	5.349	5.349	5.349	5.349	5.349	5.349	5.349
Gem. won.bezetting	2,43	2,41	2,39	2,37	2,35	2,33	2,31	2,30	2,29	2,29	2,28	2,28	2,27	2,27	2,27	2,26	2,26	2,26

07 De Groote Wielen	2013	2014	2015	2016	2017	2018	2019	2020	2021	2022	2023	2024	2025	2026	2027	2028	2029	2030
0-4 jr	1.042	1.038	1.006	992	991	990	982	994	1.017	1.046	1.081	1.094	1.140	1.199	1.266	1.316	1.368	1.418
5-9 jr	706	779	825	875	912	952	977	998	1.020	1.051	1.086	1.103	1.131	1.176	1.227	1.266	1.313	1.362
10-14 jr	412	458	531	601	661	688	747	805	856	903	944	979	1.012	1.050	1.089	1.128	1.166	1.209
15-19 jr	210	247	288	317	359	423	462	518	577	622	652	701	745	793	834	876	912	947
20-24 jr	198	163	143	166	188	211	242	279	313	349	391	400	442	493	529	539	568	598
25-29 jr	647	563	460	450	419	436	452	500	565	624	688	692	741	802	873	902	934	966
30-34 jr	920	888	847	806	790	791	789	804	846	892	957	986	1.048	1.133	1.220	1.273	1.328	1.380
35-39 jr	890	867	881	901	916	919	943	975	985	1.026	1.075	1.101	1.138	1.202	1.271	1.329	1.392	1.461
40-44 jr	815	861	862	862	878	882	898	942	984	1.033	1.072	1.102	1.150	1.191	1.253	1.298	1.352	1.404
45-49 jr	423	491	586	665	735	792	838	856	871	903	925	955	1.002	1.058	1.105	1.152	1.200	1.247
50-54 jr	275	283	301	335	384	429	484	556	619	678	726	761	786	799	832	849	885	929
55-59 jr	158	177	209	233	249	277	292	314	349	390	421	462	516	569	624	658	689	703
60-64 jr	139	158	174	199	204	221	248	280	308	337	363	381	410	446	482	516	560	608
65-69 jr	90	125	143	158	172	192	213	230	250	267	289	311	338	374	404	435	459	493
70-74 jr	55	68	81	104	124	143	173	197	213	234	254	266	283	308	331	352	383	415
75-79 jr	19	25	34	39	50	64	75	84	102	125	147	172	191	209	224	241	261	277
80-84 jr	11	12	11	15	16	17	22	28	31	38	48	58	64	77	96	113	131	150
85-89 jr	5	5	7	8	7	8	8	6	9	10	11	15	15	15	21	27	31	34
90 jr e.o.	0	2	2	2	2	2	2	2	2	2	2	2	2	3	2	2	3	4
Totale bevolking	7.015	7.210	7.391	7.728	8.057	8.437	8.847	9.368	9.917	10.530	11.132	11.541	12.154	12.897	13.683	14.272	14.935	15.605
0-14 jr	31%	32%	32%	32%	32%	31%	31%	30%	29%	28%	28%	28%	27%	27%	26%	26%	26%	26%
15-29 jr	15%	13%	12%	12%	12%	13%	13%	14%	15%	15%	16%	16%	16%	16%	16%	16%	16%	16%
30-54 jr	47%	47%	47%	46%	46%	45%	45%	44%	43%	43%	43%	43%	42%	42%	42%	41%	41%	41%
55-64 jr	4%	5%	5%	6%	6%	6%	6%	6%	7%	7%	7%	7%	8%	8%	8%	8%	8%	8%
65-74 jr	2%	3%	3%	3%	4%	4%	4%	5%	5%	5%	5%	5%	5%	5%	5%	6%	6%	6%
75 jr e.o.	0%	1%	1%	1%	1%	1%	1%	1%	1%	2%	2%	2%	2%	2%	3%	3%	3%	3%
Woningen	2.604	2.659	2.714	2.861	2.987	3.134	3.292	3.507	3.732	3.982	4.257	4.432	4.690	4.990	5.315	5.565	5.840	6.115
Gem. won.bezetting	2,69	2,71	2,72	2,70	2,70	2,69	2,69	2,67	2,66	2,64	2,61	2,60	2,59	2,58	2,57	2,56	2,56	2,55

08 Empel	2013	2014	2015	2016	2017	2018	2019	2020	2021	2022	2023	2024	2025	2026	2027	2028	2029	2030
0-4 jr	532	519	482	465	449	438	433	433	437	431	424	417	414	408	403	403	401	401
5-9 jr	654	625	613	582	564	542	539	519	514	500	490	480	475	468	462	459	450	447
10-14 jr	583	617	615	619	610	595	581	574	559	549	534	526	509	497	488	482	475	470
15-19 jr	402	390	421	456	460	481	499	501	503	497	487	476	470	457	449	438	433	422
20-24 jr	210	219	229	226	253	256	251	273	296	293	303	311	308	309	309	300	294	289
25-29 jr	254	238	230	211	205	216	225	239	249	259	254	246	256	263	263	268	275	273
30-34 jr	428	404	376	362	347	325	325	330	331	319	320	319	319	316	323	320	319	324
35-39 jr	641	598	547	520	486	481	473	465	464	449	432	424	418	410	403	402	400	403
40-44 jr	796	778	740	692	678	635	613	585	574	551	544	536	526	513	504	492	488	479
45-49 jr	600	638	674	705	711	714	702	679	647	632	599	581	560	549	535	529	520	510
50-54 jr	386	399	440	459	479	498	524	547	571	574	577	563	539	515	502	480	466	452
55-59 jr	252	260	269	282	297	312	323	347	364	372	382	397	411	422	427	427	417	400
60-64 jr	236	226	238	239	238	248	257	266	278	286	296	301	316	323	330	335	344	355
65-69 jr	216	236	235	240	240	229	221	228	228	230	233	239	245	252	260	267	271	279
70-74 jr	155	160	163	170	185	204	219	221	225	225	219	212	215	214	214	218	224	228
75-79 jr	104	103	112	115	120	122	125	131	134	148	164	176	177	181	181	176	173	175
80-84 jr	47	52	59	62	63	68	69	73	78	80	81	85	86	91	102	111	119	122
85-89 jr	16	16	18	24	23	25	29	33	35	35	37	39	42	41	44	47	48	48
90 jr e.o.	5	7	7	7	7	8	9	10	10	9	10	13	15	12	14	18	16	16
Totale bevolking	6.517	6.485	6.468	6.436	6.415	6.397	6.417	6.454	6.497	6.439	6.386	6.341	6.301	6.241	6.213	6.172	6.133	6.093
0-14 jr	27%	27%	26%	26%	25%	25%	24%	24%	23%	23%	23%	22%	22%	22%	22%	22%	22%	22%
15-29 jr	13%	13%	14%	14%	14%	15%	15%	16%	16%	16%	16%	16%	16%	16%	16%	16%	16%	16%
30-54 jr	44%	43%	43%	43%	42%	41%	41%	40%	40%	39%	39%	38%	37%	37%	36%	36%	36%	36%
55-64 jr	7%	7%	8%	8%	8%	9%	9%	9%	10%	10%	11%	11%	12%	12%	12%	12%	12%	12%
65-74 jr	6%	6%	6%	6%	7%	7%	7%	7%	7%	7%	7%	7%	7%	7%	8%	8%	8%	8%
75 jr e.o.	3%	3%	3%	3%	3%	3%	4%	4%	4%	4%	5%	5%	5%	5%	5%	6%	6%	6%
Woningen	2.255	2.255	2.255	2.262	2.276	2.286	2.311	2.341	2.376	2.376	2.376	2.376	2.376	2.376	2.376	2.376	2.376	2.376
Gem. won.bezetting	2,89	2,88	2,87	2,85	2,82	2,80	2,78	2,76	2,73	2,71	2,69	2,67	2,65	2,63	2,61	2,60	2,58	2,56

09 Noord	2013	2014	2015	2016	2017	2018	2019	2020	2021	2022	2023	2024	2025	2026	2027	2028	2029	2030
0-4 jr	1.095	1.092	1.083	1.078	1.079	1.080	1.077	1.080	1.078	1.082	1.084	1.085	1.079	1.072	1.063	1.059	1.055	1.051
5-9 jr	984	999	1.024	1.010	1.027	1.033	1.029	1.021	1.021	1.019	1.016	1.019	1.020	1.017	1.015	1.009	1.004	1.001
10-14 jr	976	981	941	935	926	928	936	956	950	962	969	964	956	954	941	939	937	935
15-19 jr	1.105	1.110	1.050	1.023	1.020	1.021	1.023	1.005	1.006	999	1.001	999	1.020	1.016	1.028	1.021	1.013	1.000
20-24 jr	1.320	1.260	1.228	1.211	1.185	1.167	1.156	1.136	1.140	1.145	1.157	1.149	1.138	1.138	1.133	1.127	1.123	1.131
25-29 jr	1.279	1.289	1.271	1.251	1.257	1.268	1.222	1.215	1.222	1.228	1.231	1.230	1.209	1.197	1.183	1.179	1.175	1.168
30-34 jr	1.312	1.340	1.317	1.267	1.284	1.302	1.299	1.301	1.295	1.314	1.329	1.310	1.305	1.308	1.294	1.279	1.277	1.268
35-39 jr	1.121	1.130	1.117	1.143	1.171	1.203	1.217	1.205	1.183	1.196	1.208	1.210	1.210	1.208	1.203	1.204	1.192	1.193
40-44 jr	1.280	1.271	1.223	1.179	1.138	1.102	1.100	1.092	1.114	1.126	1.142	1.149	1.144	1.121	1.117	1.119	1.114	1.112
45-49 jr	1.346	1.363	1.320	1.303	1.309	1.301	1.278	1.244	1.201	1.166	1.130	1.118	1.108	1.117	1.115	1.122	1.115	1.107
50-54 jr	1.400	1.367	1.362	1.356	1.320	1.310	1.327	1.313	1.311	1.322	1.312	1.289	1.249	1.206	1.164	1.127	1.113	1.104
55-59 jr	1.472	1.432	1.419	1.383	1.418	1.412	1.392	1.400	1.407	1.391	1.392	1.404	1.396	1.398	1.399	1.387	1.367	1.331
60-64 jr	1.523	1.520	1.493	1.452	1.420	1.400	1.385	1.401	1.389	1.419	1.424	1.417	1.428	1.436	1.416	1.416	1.427	1.429
65-69 jr	1.138	1.209	1.220	1.288	1.282	1.290	1.282	1.279	1.258	1.242	1.236	1.232	1.251	1.246	1.268	1.277	1.275	1.282
70-74 jr	769	809	823	818	891	969	1.025	1.042	1.098	1.092	1.099	1.098	1.093	1.079	1.072	1.063	1.073	1.088
75-79 jr	544	531	567	605	628	633	661	680	682	741	795	842	856	891	892	894	890	884
80-84 jr	360	376	374	375	393	407	403	428	454	469	475	489	508	515	553	592	626	630
85-89 jr	256	248	230	232	232	237	248	246	252	260	271	265	280	297	302	303	315	326
90 jr e.o.	132	139	141	139	132	140	142	138	140	138	141	143	151	147	151	161	159	164
Totale bevolking	19.412	19.466	19.203	19.048	19.112	19.203	19.202	19.182	19.201	19.311	19.412	19.412	19.401	19.363	19.309	19.278	19.250	19.204
0-14 jr	16%	16%	16%	16%	16%	16%	16%	16%	16%	16%	16%	16%	16%	16%	16%	16%	16%	16%
15-29 jr	19%	19%	18%	18%	18%	18%	18%	17%	18%	17%	17%	17%	17%	17%	17%	17%	17%	17%
30-54 jr	33%	33%	33%	33%	33%	32%	32%	32%	32%	32%	32%	31%	31%	31%	31%	30%	30%	30%
55-64 jr	15%	15%	15%	15%	15%	15%	14%	15%	15%	15%	15%	15%	15%	15%	15%	15%	15%	14%
65-74 jr	10%	10%	11%	11%	11%	12%	12%	12%	12%	12%	12%	12%	12%	12%	12%	12%	12%	12%
75 jr e.o.	7%	7%	7%	7%	7%	7%	8%	8%	8%	8%	9%	9%	9%	10%	10%	10%	10%	10%
Woningen	8.616	8.647	8.564	8.531	8.596	8.666	8.701	8.736	8.771	8.856	8.926	8.951	8.951	8.951	8.951	8.951	8.951	8.951
Gem. won.bezetting	2,25	2,25	2,24	2,23	2,22	2,22	2,21	2,20	2,19	2,18	2,17	2,17	2,17	2,16	2,16	2,15	2,15	2,15

10 Maaspoort	2013	2014	2015	2016	2017	2018	2019	2020	2021	2022	2023	2024	2025	2026	2027	2028	2029	2030
0-4 jr	1.015	985	974	946	909	898	889	879	874	872	866	862	861	853	849	848	849	848
5-9 jr	1.026	1.003	979	979	978	953	930	913	892	864	856	853	844	842	839	836	833	828
10-14 jr	1.169	1.151	1.102	1.059	1.021	1.010	992	979	973	973	962	946	929	910	896	883	877	875
15-19 jr	1.150	1.153	1.147	1.140	1.126	1.093	1.075	1.043	1.017	990	987	973	966	960	956	946	931	924
20-24 jr	865	866	851	842	839	830	824	828	827	821	808	795	772	759	747	738	729	724
25-29 jr	888	890	881	887	874	852	847	844	849	854	856	859	865	861	862	853	847	836
30-34 jr	1.011	1.023	996	976	980	990	981	973	983	973	967	967	977	982	988	996	1.003	1.006
35-39 jr	1.183	1.120	1.098	1.074	1.042	1.023	1.026	1.003	994	992	996	1.000	999	1.003	1.003	997	1.000	1.007
40-44 jr	1.425	1.350	1.292	1.205	1.170	1.141	1.092	1.074	1.058	1.034	1.021	1.021	1.007	992	992	994	993	994
45-49 jr	1.620	1.589	1.546	1.516	1.473	1.402	1.347	1.286	1.223	1.187	1.154	1.119	1.107	1.094	1.078	1.067	1.067	1.054
50-54 jr	1.609	1.583	1.581	1.566	1.544	1.528	1.509	1.489	1.469	1.442	1.397	1.355	1.308	1.254	1.226	1.197	1.170	1.158
55-59 jr	1.280	1.330	1.403	1.435	1.444	1.440	1.426	1.428	1.420	1.403	1.396	1.389	1.379	1.377	1.362	1.334	1.304	1.267
60-64 jr	1.070	1.084	1.080	1.089	1.117	1.126	1.162	1.209	1.235	1.242	1.242	1.236	1.244	1.245	1.234	1.233	1.230	1.228
65-69 jr	815	869	888	918	918	926	933	924	931	946	956	977	1.013	1.031	1.045	1.047	1.047	1.055
70-74 jr	492	502	553	585	642	709	749	764	789	785	787	789	786	791	803	807	825	860
75-79 jr	328	349	344	361	372	380	391	424	445	490	538	573	585	605	605	607	605	605
80-84 jr	190	191	210	205	203	217	228	227	238	245	250	255	277	296	328	364	389	396
85-89 jr	92	97	103	105	117	112	115	125	123	125	130	137	134	145	145	153	154	169
90 jr e.o.	19	24	29	35	41	40	41	42	42	53	48	51	57	56	56	55	63	60
Totale bevolking	17.247	17.159	17.057	16.923	16.810	16.670	16.557	16.454	16.382	16.291	16.217	16.157	16.110	16.056	16.014	15.955	15.916	15.894
0-14 jr	19%	18%	18%	18%	17%	17%	17%	17%	17%	17%	17%	16%	16%	16%	16%	16%	16%	16%
15-29 jr	17%	17%	17%	17%	17%	17%	17%	17%	16%	16%	16%	16%	16%	16%	16%	16%	16%	16%
30-54 jr	40%	39%	38%	37%	37%	36%	36%	35%	35%	35%	34%	34%	34%	33%	33%	33%	33%	33%
55-64 jr	14%	14%	15%	15%	15%	15%	16%	16%	16%	16%	16%	16%	16%	16%	16%	16%	16%	16%
65-74 jr	8%	8%	8%	9%	9%	10%	10%	10%	10%	11%	11%	11%	11%	11%	12%	12%	12%	12%
75 jr e.o.	4%	4%	4%	4%	4%	4%	5%	5%	5%	6%	6%	6%	7%	7%	7%	7%	8%	8%
Woningen	7.149	7.149	7.149	7.149	7.153	7.153	7.153	7.153	7.165	7.165	7.165	7.165	7.165	7.165	7.165	7.165	7.165	7.165
Gem. won.bezetting	2,41	2,40	2,39	2,37	2,35	2,33	2,31	2,30	2,29	2,27	2,26	2,25	2,25	2,24	2,24	2,23	2,22	2,22

11 West	2013	2014	2015	2016	2017	2018	2019	2020	2021	2022	2023	2024	2025	2026	2027	2028	2029	2030
0-4 jr	1.074	1.124	1.147	1.173	1.180	1.216	1.233	1.255	1.275	1.290	1.307	1.325	1.335	1.345	1.350	1.358	1.360	1.363
5-9 jr	896	893	910	945	968	965	987	999	1.005	1.007	1.033	1.049	1.062	1.076	1.082	1.088	1.092	1.092
10-14 jr	846	855	855	846	846	866	862	877	897	909	918	935	936	936	935	943	947	952
15-19 jr	988	997	965	987	1.012	1.006	1.009	1.018	1.014	1.021	1.038	1.036	1.048	1.060	1.077	1.077	1.084	1.081
20-24 jr	1.615	1.614	1.620	1.640	1.617	1.644	1.653	1.674	1.713	1.752	1.775	1.783	1.787	1.792	1.803	1.811	1.816	1.830
25-29 jr	1.875	1.965	1.985	2.022	2.019	2.033	2.008	2.046	2.078	2.098	2.157	2.189	2.198	2.218	2.239	2.250	2.252	2.262
30-34 jr	1.705	1.757	1.818	1.889	1.913	1.957	1.990	2.010	2.025	2.049	2.092	2.104	2.129	2.153	2.166	2.186	2.195	2.197
35-39 jr	1.321	1.341	1.389	1.445	1.479	1.519	1.534	1.574	1.604	1.628	1.672	1.706	1.721	1.733	1.743	1.750	1.757	1.769
40-44 jr	1.379	1.375	1.340	1.314	1.319	1.286	1.282	1.315	1.336	1.363	1.396	1.414	1.433	1.440	1.454	1.466	1.485	1.487
45-49 jr	1.316	1.312	1.322	1.364	1.352	1.374	1.357	1.325	1.284	1.279	1.250	1.248	1.256	1.268	1.281	1.290	1.291	1.297
50-54 jr	1.211	1.268	1.329	1.356	1.352	1.334	1.335	1.353	1.385	1.389	1.412	1.396	1.355	1.311	1.293	1.253	1.238	1.237
55-59 jr	987	1.037	1.054	1.118	1.171	1.245	1.275	1.320	1.339	1.345	1.346	1.365	1.378	1.404	1.409	1.412	1.393	1.348
60-64 jr	1.141	1.107	1.101	1.106	1.081	1.071	1.105	1.132	1.170	1.229	1.282	1.318	1.351	1.365	1.367	1.369	1.380	1.396
65-69 jr	1.110	1.114	1.154	1.194	1.183	1.151	1.128	1.126	1.132	1.124	1.135	1.168	1.198	1.225	1.272	1.311	1.334	1.355
70-74 jr	900	924	912	922	968	1.042	1.070	1.101	1.138	1.134	1.122	1.113	1.111	1.120	1.119	1.130	1.155	1.183
75-79 jr	762	758	771	775	768	757	772	772	785	835	901	931	956	987	984	976	966	969
80-84 jr	481	503	524	530	536	544	543	555	556	559	556	568	574	582	624	667	690	705
85-89 jr	238	251	248	268	278	298	305	319	319	326	334	329	340	343	348	342	356	356
90 jr e.o.	93	94	106	105	113	119	122	125	138	137	156	160	158	165	170	177	174	181
Totale bevolking	19.938	20.289	20.550	20.999	21.155	21.427	21.570	21.896	22.193	22.474	22.882	23.137	23.326	23.523	23.716	23.856	23.965	24.060
0-14 jr	14%	14%	14%	14%	14%	14%	14%	14%	14%	14%	14%	14%	14%	14%	14%	14%	14%	14%
15-29 jr	22%	23%	22%	22%	22%	22%	22%	22%	22%	22%	22%	22%	22%	22%	22%	22%	21%	22%
30-54 jr	35%	35%	35%	35%	35%	35%	35%	35%	34%	34%	34%	34%	34%	34%	33%	33%	33%	33%
55-64 jr	11%	11%	10%	11%	11%	11%	11%	11%	11%	11%	11%	12%	12%	12%	12%	12%	12%	11%
65-74 jr	10%	10%	10%	10%	10%	10%	10%	10%	10%	10%	10%	10%	10%	10%	10%	10%	10%	11%
75 jr e.o.	8%	8%	8%	8%	8%	8%	8%	8%	8%	8%	9%	9%	9%	9%	9%	9%	9%	9%
Woningen	9.308	9.451	9.610	9.845	9.954	10.118	10.206	10.384	10.556	10.709	10.918	11.068	11.193	11.318	11.443	11.543	11.618	11.693
Gem. won.bezetting	2,14	2,15	2,14	2,13	2,13	2,12	2,11	2,11	2,10	2,10	2,10	2,09	2,08	2,08	2,07	2,07	2,06	2,06

12 Engelen	2013	2014	2015	2016	2017	2018	2019	2020	2021	2022	2023	2024	2025	2026	2027	2028	2029	2030
0-4 jr	386	352	315	293	285	278	273	272	272	267	262	257	255	253	250	251	251	251
5-9 jr	541	528	533	502	467	451	430	410	397	388	380	374	369	364	360	354	351	349
10-14 jr	471	479	475	483	494	502	494	498	478	460	446	432	412	403	397	388	384	378
15-19 jr	342	351	367	378	390	395	397	394	398	405	405	399	400	388	374	366	357	345
20-24 jr	160	174	175	186	195	207	212	222	231	233	234	236	232	235	238	237	234	234
25-29 jr	145	146	135	134	132	133	144	149	156	161	163	168	172	169	175	174	177	176
30-34 jr	241	212	207	187	190	191	193	193	194	186	182	182	182	183	186	188	193	195
35-39 jr	454	420	400	374	350	337	324	322	315	311	306	302	293	292	286	285	285	285
40-44 jr	709	666	622	586	550	526	507	497	484	465	454	439	434	423	420	413	412	407
45-49 jr	542	593	621	633	647	630	598	571	545	515	496	480	469	459	444	436	427	423
50-54 jr	429	449	449	474	490	500	529	548	561	567	555	532	508	487	464	450	437	429
55-59 jr	360	369	379	383	393	401	415	417	434	440	447	463	474	480	485	477	463	445
60-64 jr	343	344	348	349	347	339	345	356	357	365	373	380	379	389	392	398	409	416
65-69 jr	293	296	307	308	299	314	316	314	320	317	309	317	323	325	330	335	339	342
70-74 jr	182	192	209	206	238	250	259	264	266	263	271	269	268	270	268	265	271	276
75-79 jr	111	119	120	135	142	152	160	169	171	195	205	213	217	220	218	224	222	219
80-84 jr	71	74	83	87	80	81	86	88	97	102	107	112	119	121	136	145	150	156
85-89 jr	17	17	22	28	38	39	41	49	50	47	47	49	51	58	57	60	63	69
90 jr e.o.	7	9	9	8	10	11	11	13	14	18	18	18	23	23	21	24	27	23
Totale bevolking	5.804	5.790	5.776	5.734	5.737	5.737	5.734	5.746	5.740	5.705	5.660	5.622	5.580	5.542	5.501	5.470	5.452	5.418
0-14 jr	24%	23%	23%	22%	22%	21%	21%	21%	20%	20%	19%	19%	19%	18%	18%	18%	18%	18%
15-29 jr	11%	12%	12%	12%	12%	13%	13%	13%	14%	14%	14%	14%	14%	14%	14%	14%	14%	14%
30-54 jr	41%	40%	40%	39%	39%	38%	38%	37%	37%	36%	35%	34%	34%	33%	33%	32%	32%	32%
55-64 jr	12%	12%	13%	13%	13%	13%	13%	13%	14%	14%	14%	15%	15%	16%	16%	16%	16%	16%
65-74 jr	8%	8%	9%	9%	9%	10%	10%	10%	10%	10%	10%	10%	11%	11%	11%	11%	11%	11%
75 jr e.o.	4%	4%	4%	4%	5%	5%	5%	6%	6%	6%	7%	7%	7%	8%	8%	8%	8%	9%
Woningen	2.209	2.209	2.214	2.214	2.234	2.254	2.274	2.294	2.314	2.314	2.314	2.314	2.314	2.314	2.314	2.314	2.314	2.314
Gem. won.bezetting	2,63	2,62	2,61	2,59	2,57	2,55	2,52	2,50	2,48	2,47	2,45	2,43	2,41	2,39	2,38	2,36	2,36	2,34